

**ПРОЕКТ МЕЖЕВАНИЯ ТЕРРИТОРИИ НА КАДАСТРОВЫЙ КВАРТАЛ
86:06:0020102, РАСПОЛОЖЕННЫЙ НА ТЕРРИТОРИИ ГОРОДСКОГО
ПОСЕЛЕНИЯ БЕЛОЯРСКИЙ (ХМАО-ЮГРА)**

ПРОЕКТ МЕЖЕВАНИЯ ТЕРРИТОРИИ

Инв. № подл.	Подпись и дата	Взам. инв. №	Вып.	№ док.

**Тюмень
2022**

ООО «А-4»

ЗАКАЗЧИК: АДМИНИСТРАЦИИ БЕЛОЯРСКОГО РАЙОНА

**ПРОЕКТ МЕЖЕВАНИЯ ТЕРРИТОРИИ НА КАДАСТРОВЫЙ КВАРТАЛ
86:06:0020102, РАСПОЛОЖЕННЫЙ НА ТЕРРИТОРИИ ГОРОДСКОГО
ПОСЕЛЕНИЯ БЕЛОЯРСКИЙ (ХМАО-ЮГРА)**

ПРОЕКТ МЕЖЕВАНИЯ ТЕРРИТОРИИ

Инд. № подл.	
Подпись и дата	
Взам. инв. №	
Вып.	
№ док.	

Директор
ООО «А-4»

А.А. Филатова

**Тюмень
2022**

СОДЕРЖАНИЕ

РАЗДЕЛ 1. ПРОЕКТ МЕЖЕВАНИЯ ТЕРРИТОРИИ. ГРАФИЧЕСКАЯ ЧАСТЬ	4
1. ЧЕРТЕЖ МЕЖЕВАНИЯ ТЕРРИТОРИИ	4
2. ЧЕРТЕЖ ОБОСНОВАНИЯ ПРОЕКТА МЕЖЕВАНИЯ ТЕРРИТОРИИ.....	4
РАЗДЕЛ 2. ОСНОВНЫЕ ПОЛОЖЕНИЯ ПРОЕКТА МЕЖЕВАНИЯ ТЕРРИТОРИИ	7
2.1 ПЕРЕЧЕНЬ И СВЕДЕНИЯ О ПЛОЩАДИ ОБРАЗУЕМЫХ ЗЕМЕЛЬНЫХ УЧАСТКОВ, В ТОМ ЧИСЛЕ ВОЗМОЖНЫЕ СПОСОБЫ ИХ ОБРАЗОВАНИЯ	7
2.2 ПЕРЕЧЕНЬ И СВЕДЕНИЯ О ПЛОЩАДИ ОБРАЗУЕМЫХ ЗЕМЕЛЬНЫХ УЧАСТКОВ, КОТОРЫЕ БУДУТ ОТНЕСЕНЫ К ТЕРРИТОРИЯМ ОБЩЕГО ПОЛЬЗОВАНИЯ ИЛИ ИМУЩЕСТВУ ОБЩЕГО ПОЛЬЗОВАНИЯ, В ТОМ ЧИСЛЕ В ОТНОШЕНИИ КОТОРЫХ ПРЕДПОЛАГАЮТСЯ РЕЗЕРВИРОВАНИЕ И (ИЛИ) ИЗЪЯТИЕ ДЛЯ ГОСУДАРСТВЕННЫХ ИЛИ МУНИЦИПАЛЬНЫХ НУЖД.....	36
2.3 ВИД РАЗРЕШЕННОГО ИСПОЛЬЗОВАНИЯ ОБРАЗУЕМЫХ ЗЕМЕЛЬНЫХ УЧАСТКОВ В СООТВЕТСТВИИ С ПРОЕКТОМ ПЛАНИРОВКИ ТЕРРИТОРИИ.....	39
2.4 СВЕДЕНИЯ О ГРАНИЦАХ ТЕРРИТОРИИ, В ОТНОШЕНИИ КОТОРОЙ УТВЕРЖДЕН ПРОЕКТ МЕЖЕВАНИЯ, СОДЕРЖАЩИЕ ПЕРЕЧЕНЬ КООРДИНАТ ХАРАКТЕРНЫХ ТОЧЕК ЭТИХ ГРАНИЦ	40
2.5 ПЕРЕЧЕНЬ КООРДИНАТ ХАРАКТЕРНЫХ ТОЧЕК ОБРАЗУЕМЫХ ЗЕМЕЛЬНЫХ УЧАСТКОВ	41
2.6 ПЕРЕЧЕНЬ И СВЕДЕНИЯ О СОХРАНЯЕМЫХ ЗЕМЕЛЬНЫХ УЧАСТКАХ.....	42
2.7 ИНФОРМАЦИЯ О ПУБЛИЧНЫХ СЕРВИТУТАХ	44
2.8 ПЕРЕЧЕНЬ КООРДИНАТ ПРОЕКТИРУЕМЫХ КРАСНЫХ ЛИНИЙ	44

Инв. № подл.	Подпись и дата	Взам. инв. №	Вып.	№ док.							Лист
											3
					Изм.	Кол.уч.	Лист	№ док.	Подпись	Дата	

РАЗДЕЛ 1. ПРОЕКТ МЕЖЕВАНИЯ ТЕРРИТОРИИ. ГРАФИЧЕСКАЯ ЧАСТЬ

1. ЧЕРТЕЖ МЕЖЕВАНИЯ ТЕРРИТОРИИ

На чертеже отображено месторасположение образуемых, уточняемых и сохраняемых земельных участков, их конфигурация и обозначение.

2. ЧЕРТЕЖ ОБОСНОВАНИЯ ПРОЕКТА МЕЖЕВАНИЯ ТЕРРИТОРИИ




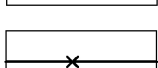

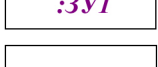





На чертеже отображена информация о состоянии участков на период проектирования.

Изн. № подл.	Подпись и дата					№ док.
	Взам. инв. №					
	Вып.					

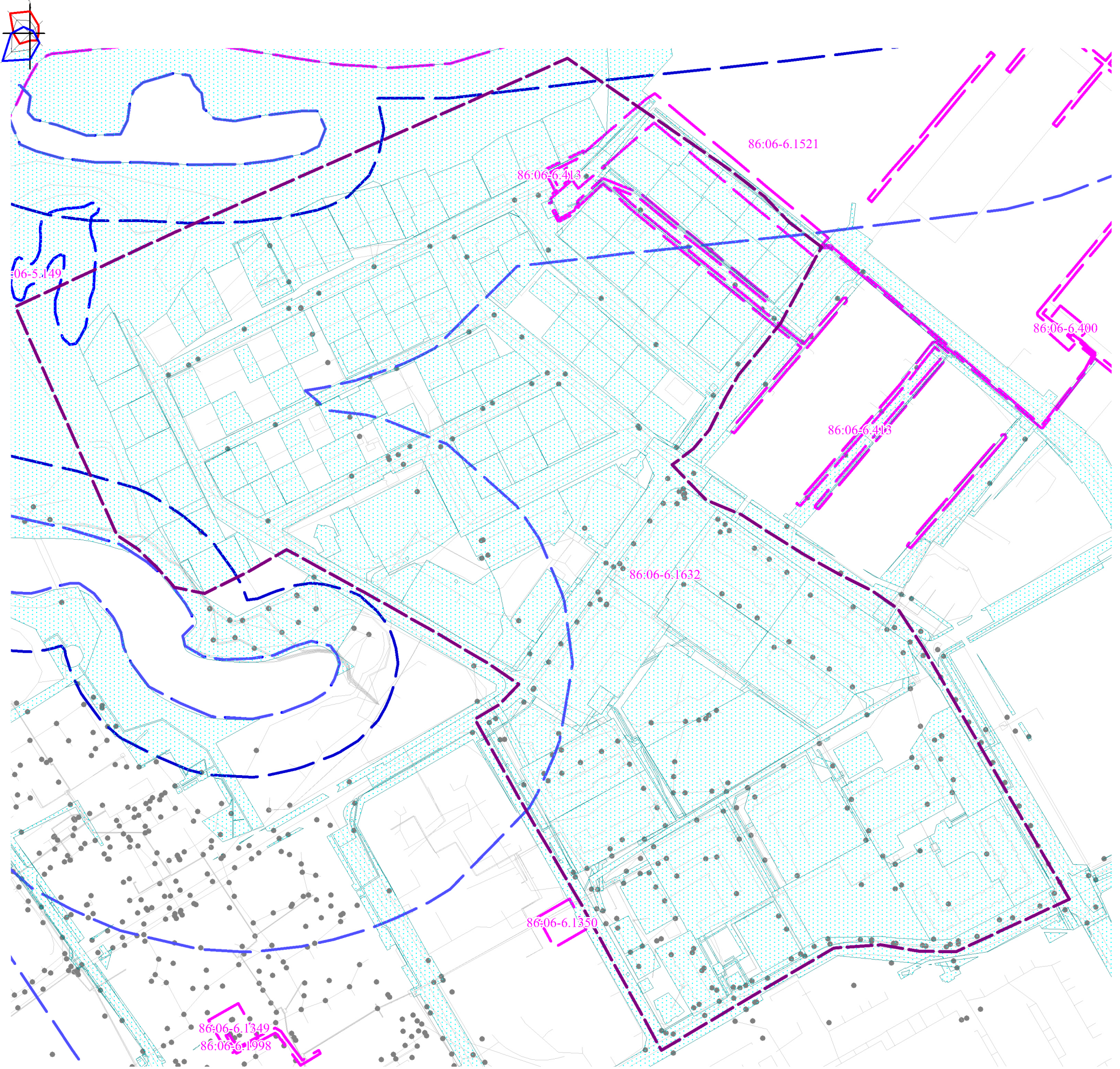
									Лист
									4
Изм.	Кол.уч.	Лист	№ док.	Подпись	Дата				










Условные обозначения

-  Граница проекта межевания территории
-  Красные линии, проектируемые в составе проекта межевания территории
-  Красные линии, утвержденные в составе проекта межевания территории
-  Красные линии, отменяемые проектом межевания территории
-  Условный номер образуемого земельного участка
-  Линии отступа от красных линий в целях определения места допустимого размещения зданий, строений, сооружений
-  Границы образуемых земельных участков
-  Границы существующих (сохраняемых) земельных участков
-  Границы изменяемых земельных участков
-  Границы образуемых земельных участков, которые после образования будут относиться к территориям общего пользования
-  Границы публичных сервитутов

						ПМТ			
						ПРОЕКТ МЕЖЕВАНИЯ ТЕРРИТОРИИ НА КАДАСТРОВЫЙ КВАРТАЛ 86:06:0020102, РАСПОЛОЖЕННЫЙ НА ТЕРРИТОРИИ ГОРОДСКОГО ПОСЕЛЕНИЯ БЕЛОРЯРСКИЙ (ХМАО-ЮГРА)			
Изм.	Кол.уч.	Лист	№док.	Подпись	Дата	Проект межевания территории. Графическая часть.	Стадия	Лист	Листов
							ПМ	1	2
						Чертеж межевания территории Масштаб 1:3500	ООО "А4"		



Условные обозначения

-  Граница проекта межевания
-  Границы ЗОУИТ
-  Условный номер ЗОУИТ
-  Водоохранная зона
-  Прибрежная защитная полоса
-  Условный номер земельного участка, сведения о котором внесены в ЕГРН
-  Границы земельных участков, сведения о которых содержатся в ЕГРН

						ПМТ			
						ПРОЕКТ МЕЖЕВАНИЯ ТЕРРИТОРИИ НА КАДАСТРОВЫЙ КВАРТАЛ 86:06:0020102, РАСПОЛОЖЕННЫЙ НА ТЕРРИТОРИИ ГОРОДСКОГО ПОСЕЛЕНИЯ БЕЛОРЯРСКИЙ (ХМАО-ЮГРА)			
Изм.	Кол.уч.	Лист	№док.	Подпись	Дата	Проект межевания территории. Графическая часть	Стадия	Лист	Листов
Разработал	Филатова А.А.				11.22		ПМ	2	2
						Чертеж обоснования проекта межевания территории Масштаб 1:3500	ООО "А4"		

РАЗДЕЛ 2. ОСНОВНЫЕ ПОЛОЖЕНИЯ ПРОЕКТА МЕЖЕВАНИЯ ТЕРРИТОРИИ

2.1 Перечень и сведения о площади образуемых земельных участков, в том числе возможные способы их образования

Ведомость образуемых земельных участков

№п /п	Кадастровый номер	Адрес	Вид разрешенного использования	Возможный способ образования земельного участка	Площадь, м2
1	:ЗУ1	ХМАО - Югра, Белоярский муниципальный район, городское поселение Белоярский, город Белоярский, 6 микрорайон, земельный участок 2.22	Для индивидуального жилищного строительства (2.1)	Образование земельных участков из земель или земельных участков, находящихся в государственной или муниципальной собственности	1284.76
2	:ЗУ2	ХМАО - Югра, г Белоярский, мкр 6	Для индивидуального жилищного строительства (2.1)	Образование земельных участков из земель или земельных участков, находящихся в государственной или муниципальной собственности	611.10
3	:ЗУ3	ХМАО - Югра, г. Белоярский, мкр. 6	Для индивидуального жилищного строительства (2.1)	Образование земельных участков из земель или земельных участков, находящихся в государственной или муниципальной собственности	829.53
4	:ЗУ4	ХМАО-Югра, г. Белоярский, мкр. 7-й	Коммунальное обслуживание (3.1)	Образование земельного участка путем перераспределения земельных участков с кадастровым номером 86:06:0000000:4403, 86:06:0020102:214, 86:06:0020102:1496, 86:06:0020102:259, 86:06:0020102:201, 86:06:0020102:260 и земель, находящихся в государственной или муниципальной собственности	311.77

№ док.	
Вып.	
Взам. инв. №	
Подпись и дата	
Инв. № подл.	

Изм.	Кол.уч.	Лист	№ док.	Подпись	Дата	Лист
						7

5	:ЗУ5	ХМАО-Югра, г. Белоярский, мкр. 7-й	Коммунальное обслуживание (3.1)	Образование земельного участка путем перераспределения земельного участка с кадастровым номером 86:06:0020102:300 и земель, находящихся в государственной или муниципальной собственности	119.42
6	:ЗУ6	ХМАО-Югра, Белоярский муниципальный район, городское поселение Белоярский, город Белоярский, 6 микрорайон, земельный участок 2.23	Для индивидуального жилищного строительства (2.1)	Образование земельного участка путем перераспределения земельных участков с кадастровым номером 86:06:0020102:1940, 86:06:0020102:1939, 86:06:0000000:4428 и земель, находящихся в государственной или муниципальной собственности	1728.10
7	:ЗУ7	ХМАО-Югра, г. Белоярский, мкр 6	Для индивидуального жилищного строительства (2.1)	Образование земельных участков из земель или земельных участков, находящихся в государственной или муниципальной собственности	974.72
8	:ЗУ8	ХМАО-Югра, г. Белоярский, мкр 6-й, уч 4.12	Для индивидуального жилищного строительства (2.1)	Образование земельного участка путем перераспределения земельных участков с кадастровым номером 86:06:0000000:7131, 86:06:0000000:1476, 86:06:0000000:1502, 86:06:0020102:87 и земель, находящихся в государственной или муниципальной собственности	1433.16
9	:ЗУ9	ХМАО-Югра, г. Белоярский, мкр 6-й, уч 3.5	Для индивидуального жилищного строительства (2.1)	Образование земельного участка путем перераспределения земельных участков с кадастровым номером 86:06:0000000:6941, 86:06:0000000:91, 86:06:0000000:1518 и земель, находящихся в государственной или муниципальной собственности	1282.48
10	:ЗУ10	ХМАО-Югра, г. Белоярский, мкр. 6-й	Для индивидуального жилищного строительства (2.1)	Образование земельных участков из земель или земельных участков, находящихся в государственной или муниципальной собственности	692.35

Изм.	Кол.уч.	Лист	№ док.	Подпись	Дата

11	:ЗУ11	ХМАО-Югра, г. Белоярский, мкр. 6-й	Для индивидуального жилищного строительства (2.1)	Образование земельных участков из земель или земельных участков, находящихся в государственной или муниципальной собственности	629.19
12	:ЗУ13	ХМАО-Югра, г. Белоярский, мкр 6	Для индивидуального жилищного строительства (2.1)	Образование земельного участка путем перераспределения земельных участков с кадастровым номером 86:06:0000000:6812, 86:06:00000006:6951, 86:06:0000000:3 и земель, находящихся в государственной или муниципальной собственности	1283.96
13	:ЗУ15	ХМАО-Югра, г. Белоярский, мкр 6	Объекты торговли (торговые центры, торгово-развлекательные центры (комплексы) (4.2)	Образование земельного участка путем перераспределения земельных участков с кадастровым номером 86:06:0020102:34, 86:06:0020102:63, 86:06:0020102:299 и земель, находящихся в государственной или муниципальной собственности	1834.73
14	:ЗУ16	ХМАО-Югра, г. Белоярский, мкр. 6-й	Магазины (4.4)	Образование земельного участка путем перераспределения земельных участков с кадастровым номером 86:06:0020102:181, 86:06:0000000:4496, 86:06:0000000:6941 и земель, находящихся в государственной или муниципальной собственности	561.56
15	:ЗУ17	Российская Федерация, ХМАО-Югра, Белоярский район, городское поселение Белоярский, город Белоярский, 7 микрорайон	Малоэтажная многоквартирная жилая застройка (2.1.1)	Образование земельного участка путем перераспределения земельных участков с кадастровым номером 86:06:0000000:1496, 86:06:0000000:1492, 86:06:0020102:139, 86:06:0000000:4403, 86:06:0020102:259, 86:06:0020102:260, 86:06:0020102:214, 86:06:0020102:201, 86:06:0000000:4448 и земель, находящихся в государственной или муниципальной собственности	7577.38

Изм.	Кол.уч.	Лист	№ док.	Подпись	Дата

16	:3У18	ХМАО-Югра, г Белоярский, мкр 7	Малоэтажная многоквартирная жилая застройка (2.1.1)	Образование земельного участка путем перераспределения земельных участков с кадастровым номером 86:06:0000000:6941, 86:06:0000000:4413, 86:06:0000000:4518, 86:06:0020102:129, 86:06:0020102:138, 86:06:0020102:280, 86:06:0000000:4413, 86:06:0020102:242, 86:06:0020102:213, 86:06:0020102:241, 86:06:0020102:198 и земель, находящихся в государственной или муниципальной собственности	10787.74
17	:3У19	ХМАО-Югра, г Белоярский, мкр 7	Малоэтажная многоквартирная жилая застройка (2.1.1)	Образование земельного участка путем перераспределения земельных участков с кадастровым номером 86:06:0020102:138, 86:06:0020102:1496, 86:06:0020102:139, 86:06:0020102:240, 86:06:0020102:241, 86:06:0020102:212, 86:06:0020102:286, 86:06:0020102:287, 86:06:0020102:141, 86:06:0020102:211, 86:06:0020102:259, 86:06:0020102:201, 86:06:0020102:219, 86:06:0020102:260, 86:06:0020102:262, 86:06:0020102:249, 86:06:0020102:222, 86:06:0020102:221, 86:06:0020102:263, 86:06:0020102:273, 86:06:0020102:220 и земель, находящихся в государственной или муниципальной собственности	5799.88
18	:3У20	ХМАО-Югра, г Белоярский, мкр 7	Социальное обслуживание (3.2)	Образование земельного участка путем перераспределения земельных участков с кадастровым номером 86:06:0000000:4496, 86:06:0020102:1496, 86:06:0020102:261, 86:06:0020102:214, 86:06:0000000:4403, 86:06:0000000:6941, 86:06:0000000:6935, 86:06:0000000:4451, 86:06:0000000:4448, 86:06:0000000:6941, 86:06:0020102:212, 86:06:0020102:140, 86:06:0000000:216 и земель, находящихся в государственной или муниципальной собственности	3653.05
19	:3У21	ХМАО-Югра, г Белоярский, мкр 7	Дошкольное, начальное и среднее общее образование (3.5.1)	Образование земельного участка путем перераспределения земельных участков с кадастровым номером 86:06:0020102:141, 86:06:0020102:213, 86:06:0020102:198, 86:06:0020102:221, 86:06:0020102:201, 86:06:0020102:222, 86:06:0020102:262, 86:06:0020102:264 и земель, находящихся в государственной или муниципальной собственности	7980.60

Изм.	Кол.уч.	Лист	№ док.	Подпись	Дата

20	:3У22	ХМАО-Югра, г Белоярский, мкр 7	Малоэтажная многоквартирная жилая застройка (2.1.1)	Образование земельного участка путем перераспределения земельных участков с кадастровым номером 86:06:0000000:4496, 86:06:0000000:6941, 86:06:0020102:1492, 86:06:0000000:4448, 86:06:0020102:128, 86:06:0020102:129, 86:06:0020102:139, 86:06:0020102:241, 86:06:0020102:138, 86:06:0000000:4413 и земель, находящихся в государственной или муниципальной собственности	15098.74
21	:3У23	ХМАО-Югра, г Белоярский, мкр 7	Малоэтажная многоквартирная жилая застройка (2.1.1)	Образование земельного участка путем перераспределения земельных участков с кадастровым номером 86:06:0000000:4403, 86:06:0020102:214, 86:06:0020102:260, 86:06:0020102:305, 86:06:0020102:306, 86:06:0020102:219, 86:06:0020102:201, 86:06:0020102:272, 86:06:0020102:248, 86:06:0020102:262, 86:06:0020102:222, 86:06:0020102:249, 86:06:0020102:140, 86:06:0020102:252, 86:06:0020102:262, 86:06:0020102:142, 86:06:0000000:4451, 86:06:0020102:218, 86:06:0000000:6941, 86:06:0000000:6935, 86:06:0020102:217 и земель, находящихся в государственной или муниципальной собственности	10192.19
22	:3У24	ХМАО-Югра, г Белоярский, мкр 7	Коммунальное обслуживание (3.1)	Образование земельного участка путем перераспределения земельного участка с кадастровым номером 86:06:0020102:204 и земель, находящихся в государственной или муниципальной собственности	156.98
23	:3У25	ХМАО-Югра, г Белоярский, мкр 7	Малоэтажная многоквартирная жилая застройка (2.1.1)	Образование земельного участка путем перераспределения земельных участков с кадастровым номером 86:06:0020102:188, 86:06:0020102:184, 86:06:0000000:4518, 86:06:0020102:300, 86:06:0000000:4493, 86:06:0020102:1529, 86:06:0020102:1499, 86:06:0000000:6941, 86:06:0020102:1500, 86:06:0020102:1497, 86:06:0000000:4493, 86:06:0020102:202 и земель, находящихся в государственной или муниципальной собственности	14366.57

Изм.	Кол.уч.	Лист	№ док.	Подпись	Дата

24	:ЗУ26	ХМАО-Югра, г Белоярский, мкр 7	Магазины (4.4)	Образование земельного участка путем перераспределения земельных участков с кадастровым номером 86:06:0020102:1808, 86:06:0020102:278, 86:06:0020102:246, 86:06:0020102:233, 86:06:0020102:279 и земель, находящихся в государственной или муниципальной собственности	1163.63
25	:ЗУ27	ХМАО-Югра, г Белоярский, мкр 7	Малоэтажная многоквартирная жилая застройка (2.1.1)	Образование земельного участка путем перераспределения земельных участков с кадастровым номером 86:06:0000000:4518, 86:06:0000000:6941, 86:06:0020102:188, 86:06:0020102:184, 86:06:0020102:279, 86:06:0020102:247, 86:06:0020102:234, 86:06:0020102:291, 86:06:0020102:235, 86:06:0020102:144, 86:06:0020102:271, 86:06:0020102:1497, 86:06:0020102:292, 86:06:0020102:282, 86:06:0020102:1500, 86:06:0020102:1499, 86:06:0020102:300 и земель, находящихся в государственной или муниципальной собственности	8882.46
26	:ЗУ28	ХМАО-Югра, г Белоярский, мкр 6	Коммунальное обслуживание (3.1)	Образование земельного участка путем перераспределения земельных участков с кадастровым номером 86:06:0020102:1378, 86:06:0000000:6941 и земель, находящихся в государственной или муниципальной собственности	146.03
27	:ЗУ29	ХМАО-Югра, г Белоярский, мкр 6	Магазины (4.4)	Образование земельного участка путем перераспределения земельных участков с кадастровым номером 86:06:0020102:34, 86:06:0020102:299, 86:06:0000000:6941 и земель, находящихся в государственной или муниципальной собственности	901.63
28	:ЗУ31	ХМАО-Югра, г. Белоярский, мкр. 6-й, участок №1.14	Для индивидуального жилищного строительства (2.1)	Образование земельного участка путем перераспределения земельных участков с кадастровым номером 86:06:0020102:31, 86:06:0020102:32, 86:06:0020102:1384 и земель, находящихся в государственной или муниципальной собственности	1938.73
29	:ЗУ32	ХМАО-Югра, г. Белоярский, мкр. 6-й	Коммунальное обслуживание (3.1)	Образование земельного участка путем перераспределения земельных участков с кадастровым номером 86:06:0000000:6941 и земель, находящихся в государственной или муниципальной собственности	355.40

№ док.	
Вып.	
Взам. инв. №	
Подпись и дата	
Инв. № подл.	

Изм.	Кол.уч.	Лист	№ док.	Подпись	Дата	Лист
						12

<table border="1"> <tr> <td>№ док.</td> <td></td> </tr> <tr> <td>Вып.</td> <td></td> </tr> <tr> <td>Взам. инв. №</td> <td></td> </tr> <tr> <td>Подпись и дата</td> <td></td> </tr> <tr> <td>Инв. № подл.</td> <td></td> </tr> </table>	№ док.		Вып.		Взам. инв. №		Подпись и дата		Инв. № подл.		30	:ЗУ33	ХМАО-Югра, г. Белоярский, мкр. 6-й	Коммунальное обслуживание (3.1)	Образование земельного участка путем перераспределения земельных участков с кадастровым номером 86:06:0000000:6941, 86:06:0020102:63 и земель, находящихся в государственной или муниципальной собственности	164.28				
	№ док.																			
	Вып.																			
	Взам. инв. №																			
	Подпись и дата																			
Инв. № подл.																				
31	:ЗУ34	ХМАО-Югра, г. Белоярский, мкр. 6-й	Малоэтажная многоквартирная жилая застройка (2.1.1)	Образование земельного участка путем перераспределения земельных участков с кадастровым номером 86:06:0000000:6941, 86:06:0020102:63, 86:06:0000000:4448, 86:06:0020102:34, 86:06:0000000:6812, 86:06:0020102:75, 86:06:0020102:65, 86:06:0020102:42, 86:06:0020102:30, 86:06:0000000:4496, 86:06:0020102:1479, 86:06:0020102:181, 86:06:0020102:64 и земель, находящихся в государственной или муниципальной собственности	25037.10															
32	:ЗУ35	Ханты-Мансийский автономный округ-Югра, город Белоярский, 7-й микрорайон	Магазины (4.4)	Образование земельного участка путем перераспределения земельных участков с кадастровым номером 86:06:0000000:6941, 86:06:0020102:316, 86:06:0020102:152 и земель, находящихся в государственной или муниципальной собственности	868.97															
33	:ЗУ36	ХМАО-Югра, г. Белоярский, мкр. 7-й	Магазины (4.4)	Образование земельного участка путем перераспределения земельных участков с кадастровым номером 86:06:0000000:6941, 86:06:0020102:1809, 86:06:0020102:62 и земель, находящихся в государственной или муниципальной собственности	749.82															
34	:ЗУ37	ХМАО-Югра, г. Белоярский, мкр. 7-й	Коммунальное обслуживание (3.1)	Образование земельного участка путем перераспределения земельных участков с кадастровым номером 86:06:0000000:6941, 86:06:0000000:4413, 86:06:0020102:152 и земель, находящихся в государственной или муниципальной собственности	705.14															
35	:ЗУ38	ХМАО-Югра, г. Белоярский, мкр Геолог	Магазины (4.4)	Образование земельного участка путем перераспределения земельных участков с кадастровым номером 86:06:0000000:6941, 86:06:0020102:62, 86:06:0020102:50 и земель, находящихся в государственной или муниципальной собственности	562.84															
<table border="1"> <tr> <td>Изм.</td> <td>Кол.уч.</td> <td>Лист</td> <td>№ док.</td> <td>Подпись</td> <td>Дата</td> </tr> <tr> <td></td> <td></td> <td></td> <td></td> <td></td> <td></td> </tr> </table>						Изм.	Кол.уч.	Лист	№ док.	Подпись	Дата							<table border="1"> <tr> <td>Лист</td> </tr> <tr> <td>13</td> </tr> </table>	Лист	13
Изм.	Кол.уч.	Лист	№ док.	Подпись	Дата															
Лист																				
13																				

36	:ЗУ39	ХМАО-Югра, г. Белоярский, мкр. 7-й	Социальное обслуживание (3.2)	Образование земельного участка путем перераспределения земельных участков с кадастровым номером 86:06:0020102:152, 86:06:0020102:131, 86:06:0020102:290, 86:06:0020102:250, 86:06:0000000:4413, 86:06:0000000:6941 и земель, находящихся в государственной или муниципальной собственности	1916.44
37	:ЗУ40	ХМАО-Югра, г. Белоярский, мкр. 7-й	Малоэтажная многоквартирная жилая застройка (2.1.1)	Образование земельного участка путем перераспределения земельных участков с кадастровым номером 86:06:0020102:144, 86:06:0020102:256, 86:06:0020102:1497, 86:06:0000000:6941, 86:06:0020102:186, 86:06:0020102:245, 86:06:0020102:234, 86:06:0020102:279, 86:06:0020102:233, 86:06:0020102:277, 86:06:0020102:278, 86:06:0020102:184 и земель, находящихся в государственной или муниципальной собственности	12000.93
38	:ЗУ41	ХМАО-Югра, г. Белоярский, мкр. 7-й	Магазины (4.4)	Образование земельного участка путем перераспределения земельных участков с кадастровым номером 86:06:0020102:62, 86:06:0020102:301, 86:06:0020102:224, 86:06:0000000:4448, 86:06:0000000:6941 и земель, находящихся в государственной или муниципальной собственности	940.02
39	:ЗУ42	ХМАО-Югра, г. Белоярский, мкр. 7-й	Малоэтажная многоквартирная жилая застройка (2.1.1)	Образование земельного участка путем перераспределения земельных участков с кадастровым номером 86:06:0020102:131, 86:06:0020102:276, 86:06:0020102:255, 86:06:0020102:152, 86:06:0020102:266, 86:06:0020102:257, 86:06:0020102:227, 86:06:0020102:204, 86:06:0020102:226, 86:06:0020102:62, 86:06:0020102:228, 86:06:0020102:207, 86:06:0020102:267, 86:06:0020102:229, 86:06:0020102:206, 86:06:0020102:269, 86:06:0020102:268, 86:06:0020102:225, 86:06:0020102:205 и земель, находящихся в государственной или муниципальной собственности	10396.89

Изм.	Кол.уч.	Лист	№ док.	Подпись	Дата

40	:ЗУ43	ХМАО-Югра, г. Белоярский, мкр. 7-й	Магазины (4.4)	Образование земельного участка путем перераспределения земельных участков с кадастровым номером 86:06:0020102:172, 86:06:0020102:229, 86:06:0020102:207, 86:06:0020102:269, 86:06:0020102:206, 86:06:0000000:6941 и земель, находящихся в государственной или муниципальной собственности	330.14
41	:ЗУ44	ХМАО-Югра, г. Белоярский, мкр. 6-й	Для индивидуального жилищного строительства (2.1)	Образование земельного участка путем перераспределения земельных участков с кадастровым номером 86:06:0020102:32 и земель, находящихся в государственной или муниципальной собственности	1687.42
42	:ЗУ48	ХМАО-Югра, г. Белоярский, мкр 6-й, участок №5.18	Для индивидуального жилищного строительства (2.1)	Образование земельного участка путем перераспределения земельных участков с кадастровым номером 86:06:0020102:1502, 86:06:0020102:1501 и земель, находящихся в государственной или муниципальной собственности	726.21
43	:ЗУ49	ХМАО-Югра, г. Белоярский, мкр. 6-й	Для индивидуального жилищного строительства (2.1)	Образование земельного участка путем перераспределения земельных участков с кадастровым номером 86:06:0020102:84, 86:06:0020102:135, 86:06:0020102:267 и земель, находящихся в государственной или муниципальной собственности	1042.10
44	:ЗУ50	ХМАО-Югра, г. Белоярский, мкр. 6-й	Для индивидуального жилищного строительства (2.1)	Образование земельного участка путем перераспределения земельных участков с кадастровым номером 86:06:0020102:95, 86:06:0020102:1309 и земель, находящихся в государственной или муниципальной собственности	1878.79

№ док.						
Вып.						
Взам. инв. №						
Подпись и дата						
Инв. № подл.						
Изм.	Кол.уч.	Лист	№ док.	Подпись	Дата	Лист
						15

45	:3У51	Ханты-Мансийский автономный округ - Югра, Белоярский район, городское поселение Белоярский, город Белоярский, 6 микрорайон, земельный участок 5.30	Для индивидуального жилищного строительства (2.1)	Образование земельного участка путем перераспределения земельных участков с кадастровым номером 86:06:0020102:1517 и 86:06:0000000:7197	2003,43
46	:3У52	Ханты-Мансийский автономный округ - Югра, г Белоярский, мкр 6, уч 5	Для индивидуального жилищного строительства (2.1)	Образование земельного участка путем перераспределения земельных участков с кадастровым номером 86:06:0020102:5 и земель, находящихся в государственной или муниципальной собственности	1027.22
47	:3У53	Ханты-Мансийский автономный округ - Югра, Белоярский район, городское поселение Белоярский, город Белоярский, 6 микрорайон	Для индивидуального жилищного строительства (2.1)	Образование земельных участков из земель или земельных участков, находящихся в государственной или муниципальной собственности	975.49

№ док.	
Вып.	
Взам. инв. №	
Подпись и дата	
Инв. № подл.	

Изм.	Кол.уч.	Лист	№ док.	Подпись	Дата

48	:3У54	Ханты-Мансийский автономный округ - Югра, г. Белоярский, мкр. 6-й	Для индивидуального жилищного строительства (2.1)	Образование земельного участка путем перераспределения земельных участков с кадастровым номером 86:06:0020102:37 и земель, находящихся в государственной или муниципальной собственности	433.73
49	:3У55	Ханты-Мансийский автономный округ - Югра, г. Белоярский, мкр. 6-й	Для индивидуального жилищного строительства (2.1)	Образование земельного участка путем перераспределения земельных участков с кадастровым номером 86:06:0020102:37 и земель, находящихся в государственной или муниципальной собственности	873.04
50	:3У56	Ханты-Мансийский автономный округ - Югра, г. Белоярский, мкр 6, уч 2.14	Для индивидуального жилищного строительства (2.1)	Образование земельного участка путем перераспределения земельных участков с кадастровым номером 86:06:0020102:71 и земель, находящихся в государственной или муниципальной собственности	1080.30
51	:3У57	Ханты-Мансийский автономный округ - Югра, г. Белоярский, мкр. 6-й	Для индивидуального жилищного строительства (2.1)	Образование земельного участка путем перераспределения земельных участков с кадастровым номером 86:06:0020102:19, 86:06:0000000:6941 и земель, находящихся в государственной или муниципальной собственности	982.30

№ док.	
Вып.	
Взам. инв. №	
Подпись и дата	
Инв. № подл.	

52	:3У58	Ханты-Мансийский автономный округ - Югра, г Белоярский, мкр 6, уч 2.14	Для индивидуального жилищного строительства (2.1)	Образование земельного участка путем перераспределения земельного участка с кадастровым номером 86:06:0020102:12 и земель, находящихся в государственной или муниципальной собственности	950.62
53	:3У59	Ханты-Мансийский автономный округ - Югра, г Белоярский, мкр 6	Для индивидуального жилищного строительства (2.1)	Образование земельного участка путем перераспределения земельного участка с кадастровым номером 86:06:0020102:78 и земель, находящихся в государственной или муниципальной собственности	868.36
54	:3У60	Ханты-Мансийский автономный округ - Югра, г Белоярский, мкр 6, уч 2.2, жилой дом	Для индивидуального жилищного строительства (2.1)	Образование земельного участка путем перераспределения земельного участка с кадастровым номером 86:06:0020102:78 и земель, находящихся в государственной или муниципальной собственности	777.92
55	:3У61	Ханты-Мансийский автономный округ - Югра, г Белоярский, мкр 6	Для индивидуального жилищного строительства (2.1)	Образование земельного участка путем перераспределения земельного участка с кадастровым номером 86:06:0020102:51 и земель, находящихся в государственной или муниципальной собственности	880.93

№ док.	
Вып.	
Взам. инв. №	
Подпись и дата	
Инв. № подл.	

56	:ЗУ62	Ханты-Мансийский автономный округ - Югра, г Белоярский, мкр 6, уч 2.4	Для индивидуального жилищного строительства (2.1)	Образование земельного участка путем перераспределения земельного участка с кадастровым номером 86:06:0020102:51 и земель, находящихся в государственной или муниципальной собственности	857.38
57	:ЗУ63	Ханты-Мансийский автономный округ - Югра, г Белоярский, мкр 6, уч 2.7	Для индивидуального жилищного строительства (2.1)	Образование земельного участка путем перераспределения земельного участка с кадастровым номером 86:06:0020102:297 и земель, находящихся в государственной или муниципальной собственности	1021.60
58	:ЗУ64	Ханты-Мансийский автономный округ - Югра, г Белоярский, мкр 6, уч 2.8	Для индивидуального жилищного строительства (2.1)	Образование земельного участка путем перераспределения земельного участка с кадастровым номером 86:06:0020102:17 и земель, находящихся в государственной или муниципальной собственности	887.52
59	:ЗУ65	Ханты-Мансийский автономный округ - Югра, г Белоярский, мкр 6, уч 2.9	Для индивидуального жилищного строительства (2.1)	Образование земельного участка путем перераспределения земельного участка с кадастровым номером 86:06:0020102:13 и земель, находящихся в государственной или муниципальной собственности	1079.83

№ док.	
Вып.	
Взам. инв. №	
Подпись и дата	
Инв. № подл.	

60	:ЗУ66	Ханты-Мансийский автономный округ - Югра, Белоярский р-н, городское поселение Белоярский, город Белоярский, 6 микрорайон, земельный участок 2.24	Для индивидуального жилищного строительства (2.1)	Образование земельного участка путем перераспределения земельного участка с кадастровым номером 86:06:0020102:1791 и земель, находящихся в государственной или муниципальной собственности	1418.47
61	:ЗУ67	Ханты-Мансийский автономный округ-Югра, Белоярский район, городское поселение Белоярский, город Белоярский, 6 микрорайон, земельный участок 2.25	Для индивидуального жилищного строительства (2.1)	Образование земельного участка путем перераспределения земельного участка с кадастровым номером 86:06:0020102:1792 и земель, находящихся в государственной или муниципальной собственности	1417.81
62	:ЗУ68	Ханты-Мансийский автономный округ - Югра, г Белоярский, мкр 6-й, уч 2.26	Для индивидуального жилищного строительства (2.1)	Образование земельного участка путем перераспределения земельного участка с кадастровым номером 86:06:0020102:1792, 86:06:0020102:98 и земель, находящихся в государственной или муниципальной собственности	1358.24

Изм.	Кол.уч.	Лист	№ док.	Подпись	Дата

63	:3У69	Ханты-Мансийский автономный округ - Югра, г. Белоярский, мкр 6, уч. 2.27	Для индивидуального жилищного строительства (2.1)	Образование земельного участка путем перераспределения земельного участка с кадастровым номером 86:06:0020102:98, 86:06:0020102:117 и земель, находящихся в государственной или муниципальной собственности	1354.58
64	:3У70	Ханты-Мансийский автономный округ - Югра, г. Белоярский, мкр. 6-й	Для индивидуального жилищного строительства (2.1)	Образование земельного участка путем перераспределения земельного участка с кадастровым номером 86:06:0020102:183, 86:06:0020102:117 и земель, находящихся в государственной или муниципальной собственности	746.10
65	:3У71	Ханты-Мансийский автономный округ - Югра, г. Белоярский, мкр. 6-й	Для индивидуального жилищного строительства (2.1)	Образование земельного участка путем перераспределения земельного участка с кадастровым номером 86:06:0020102:182 и земель, находящихся в государственной или муниципальной собственности	1297.05
66	:3У72	Российская Федерация, Ханты-Мансийский автономный округ - Югра, Белоярский муниципальный район, городское поселение Белоярский, город	Для индивидуального жилищного строительства (2.1)	Образование земельного участка путем перераспределения земельного участка с кадастровым номером 86:06:0020102:1795 и земель, находящихся в государственной или муниципальной собственности	1578.90

№ док.	
Вып.	
Взам. инв. №	
Подпись и дата	
Инв. № подл.	

Изм.	Кол.уч.	Лист	№ док.	Подпись	Дата

		Белоярский, 6 микрорайон , земельный участок 3.1			
67	:3У73	Российская Федерация, Ханты- Мансийский автономный округ-Югра, Белоярский муниципаль ный район, городское поселение Белоярский, город Белоярский, 6 микрорайон , земельный участок 3.2	Для индивидуаль ного жилищного строительств а (2.1)	Образование земельного участка путем перераспределения земельного участка с кадастровым номером 86:06:0020102:1788, 86:06:0020102:1787 и земель, находящихся в государственной или муниципальной собственности	1422.17
68	:3У74	Российская Федерация, Ханты- Мансийский автономный округ-Югра, Белоярский муниципаль ный район, городское поселение Белоярский, город Белоярский, 6 микрорайон , земельный участок 3.3	Для индивидуаль ного жилищного строительств а (2.1)	Образование земельного участка путем перераспределения земельного участка с кадастровым номером 86:06:0020102:1787, 86:06:0020102:1807 и земель, находящихся в государственной или муниципальной собственности	1416.90

Изм.	Кол.уч.	Лист	№ док.	Подпись	Дата

69	:ЗУ75	Ханты-Мансийский автономный округ - Югра, Белоярский муниципальный район, городское поселение Белоярский, город Белоярский, 6 микрорайон, земельный участок 3.4.	Для индивидуального жилищного строительства (2.1)	Образование земельного участка путем перераспределения земельного участка с кадастровым номером 86:06:0020102:1807 и земель, находящихся в государственной или муниципальной собственности	1831.23
70	:ЗУ76	Российская Федерация, Ханты-Мансийский автономный округ - Югра, Белоярский муниципальный район, городское поселение Белоярский, город Белоярский, 6 микрорайон, земельный участок 1.1	Для индивидуального жилищного строительства (2.1)	Образование земельного участка путем перераспределения земельного участка с кадастровым номером 86:06:0020102:1797, 86:06:0000000:6812 и земель, находящихся в государственной или муниципальной собственности	829.47
71	:ЗУ77	Ханты-Мансийский автономный округ - Югра, г Белоярский, мкр 6, уч 1.2	Для индивидуального жилищного строительства (2.1)	Образование земельного участка путем перераспределения земельного участка с кадастровым номером 86:06:0020102:43 и земель, находящихся в государственной или муниципальной собственности	727.78

№ док.	
Вып.	
Взам. инв. №	
Подпись и дата	
Инв. № подл.	

Изм.	Кол.уч.	Лист	№ док.	Подпись	Дата	Лист
						23

72	:3У78	Ханты-Мансийский автономный округ - Югра, г Белоярский, мкр 6	Для индивидуального жилищного строительства а (2.1)	Образование земельного участка путем перераспределения земельного участка с кадастровым номером 86:06:0020102:112 и земель, находящихся в государственной или муниципальной собственности	721.70
73	:3У79	Ханты-Мансийский автономный округ - Югра, г Белоярский, мкр 6, д 1.4	Для индивидуального жилищного строительства а (2.1)	Образование земельного участка путем перераспределения земельного участка с кадастровым номером 86:06:0020102:2 и земель, находящихся в государственной или муниципальной собственности	656.99
74	:3У80	Ханты-Мансийский автономный округ - Югра, г Белоярский, мкр 6	Для индивидуального жилищного строительства а (2.1)	Образование земельных участков из земель или земельных участков, находящихся в государственной или муниципальной собственности	682.46
75	:3У81	Ханты-Мансийский автономный округ - Югра, г. Белоярский, мкр. 6-й	Для индивидуального жилищного строительства а (2.1)	Образование земельного участка путем перераспределения земельного участка с кадастровым номером 86:06:0020102:121 и земель, находящихся в государственной или муниципальной собственности	834.96

№ док.	
Вып.	
Взам. инв. №	
Подпись и дата	
Инв. № подл.	

76	:ЗУ82	Ханты-Мансийский автономный округ - Югра, г. Белоярский, мкр. 6, земельный участок 1.7	Для индивидуального жилищного строительства (2.1)	Образование земельного участка путем перераспределения земельного участка с кадастровым номером 86:06:0020102:1508 и земель, находящихся в государственной или муниципальной собственности	783.53
77	:ЗУ83	Ханты-Мансийский автономный округ - Югра, г. Белоярский, мкр. 6, участок №1.11а	Для индивидуального жилищного строительства (2.1)	Образование земельного участка путем перераспределения земельного участка с кадастровым номером 86:06:0020102:1396, 86:06:0000000:6941 и земель, находящихся в государственной или муниципальной собственности	521.12
78	:ЗУ84	Ханты-Мансийский автономный округ - Югра, г. Белоярский, мкр. 6-й, участок 1.11	Для индивидуального жилищного строительства (2.1)	Образование земельного участка путем перераспределения земельного участка с кадастровым номером 86:06:0020102:36, 86:06:0000000:6941 и земель, находящихся в государственной или муниципальной собственности	600.41
79	:ЗУ85	Ханты-Мансийский автономный округ - Югра, г. Белоярский, мкр 6, уч 1.9	Для индивидуального жилищного строительства (2.1)	Образование земельного участка путем перераспределения земельного участка с кадастровым номером 86:06:0020102:112 и земель, находящихся в государственной или муниципальной собственности	659.56

№ док.	
Вып.	
Взам. инв. №	
Подпись и дата	
Инв. № подл.	

80	:ЗУ86	Ханты-Мансийский автономный округ - Югра, г Белоярский, мкр 6, д 1.12 "А"	Для индивидуального жилищного строительства (2.1)	Образование земельного участка путем перераспределения земельного участка с кадастровым номером 86:06:0020102:79 и земель, находящихся в государственной или муниципальной собственности	1076.13
81	:ЗУ87	Ханты-Мансийский автономный округ - Югра, Белоярский район, городское поселение Белоярский, город Белоярский, 6 микрорайон	Для индивидуального жилищного строительства (2.1)	Образование земельных участков из земель или земельных участков, находящихся в государственной или муниципальной собственности	683.24
82	:ЗУ88	Ханты-Мансийский автономный округ - Югра, Белоярский район, городское поселение Белоярский, город Белоярский, 6 микрорайон, земельный участок 5.6	Для индивидуального жилищного строительства (2.1)	Образование земельного участка путем перераспределения земельных участков с кадастровым номером 86:06:0020102:1804 и 86:06:0000000:6941	1356.29

№ док.	
Вып.	
Взам. инв. №	
Подпись и дата	
Инв. № подл.	

Изм.	Кол.уч.	Лист	№ док.	Подпись	Дата	Лист
						26

83	:3У89	Ханты-Мансийский автономный округ - Югра, г Белоярский, мкр 6, уч 5.8	Для индивидуального жилищного строительства (2.1)	Образование земельного участка путем перераспределения земельных участков с кадастровым номером 86:06:0020102:8 и 86:06:0020102:134	884.27
84	:3У90	Ханты-Мансийский автономный округ - Югра, г Белоярский, мкр 6, уч 5.11	Для индивидуального жилищного строительства (2.1)	Образование земельного участка путем перераспределения земельного участка с кадастровым номером 86:06:0020102:134 и земель, находящихся в государственной или муниципальной собственности	941.57
85	:3У91	Российская Федерация, Ханты-Мансийский автономный округ - Югра, Белоярский район, городское поселение Белоярский, город Белоярский, 6 микрорайон, земельный участок 5.12	Для индивидуального жилищного строительства (2.1)	Образование земельного участка путем перераспределения земельного участка с кадастровым номером 86:06:0020102:1786 и земель, находящихся в государственной или муниципальной собственности	970.99

Изм.	Кол.уч.	Лист	№ док.	Подпись	Дата

Ивл. № подл. Подпись и дата Взам. инв. № Вып. № док.	86	:ЗУ92	Ханты-Мансийский автономный округ - Югра, г Белоярский, мкр 6, уч 5.13	Для индивидуального жилищного строительства (2.1)	Образование земельного участка путем перераспределения земельного участка с кадастровым номером 86:06:0020102:16 и земель, находящихся в государственной или муниципальной собственности	979.16
	87	:ЗУ93	Ханты-Мансийский автономный округ - Югра, г Белоярский, мкр 6, уч 5.14	Для индивидуального жилищного строительства (2.1)	Образование земельного участка путем перераспределения земельного участка с кадастровым номером 86:06:0020102:14 и земель, находящихся в государственной или муниципальной собственности	1244.20
	88	:ЗУ94	Ханты-Мансийский автономный округ-Югра, Белоярский район, городское поселение Белоярский, город Белоярский, 6 микрорайон, земельный участок 3.7	Для индивидуального жилищного строительства (2.1)	Образование земельного участка путем перераспределения земельного участка с кадастровым номером 86:06:0020102:1794 и 86:06:0020102: 1518	1126.52
	89	:ЗУ95	Ханты-Мансийский автономный округ - Югра, г. Белоярский, мкр. 6-й	Для индивидуального жилищного строительства (2.1)	Образование земельного участка путем перераспределения земельного участка с кадастровым номером 86:06:0020102: 29 и земель, находящихся в государственной или муниципальной собственности	1106.92
Изм.	Кол.уч.	Лист	№ док.	Подпись	Дата	Лист
						28

90	:ЗУ96	Ханты-Мансийский автономный округ - Югра, г Белоярский, мкр 6-й, д 3.11	Для индивидуального жилищного строительства (2.1)	Образование земельного участка путем перераспределения земельного участка с кадастровым номером 86:06:0020102 94, 86:06:0020102:29, 86:06:0020102:28 и земель, находящихся в государственной или муниципальной собственности	940.67
91	:ЗУ97	Ханты-Мансийский автономный округ - Югра, г Белоярский, мкр 6, уч 3.13	Для индивидуального жилищного строительства (2.1)	Образование земельного участка путем перераспределения земельного участка с кадастровым номером 86:06:0020102:47 и земель, находящихся в государственной или муниципальной собственности	858.03
92	:ЗУ98	Ханты-Мансийский автономный округ - Югра, г Белоярский, мкр 6, уч 3.15	Для индивидуального жилищного строительства (2.1)	Образование земельного участка путем перераспределения земельного участка с кадастровым номером 86:06:0020102:9 и земель, находящихся в государственной или муниципальной собственности	841.50
93	:ЗУ99	Ханты-Мансийский автономный округ - Югра, г Белоярский, мкр 6	Для индивидуального жилищного строительства (2.1)	Образование земельного участка путем перераспределения земельного участка с кадастровым номером 86:06:0020102:9, 86:06:0020102:1784 и земель, находящихся в государственной или муниципальной собственности	923.96
94	:ЗУ100	Ханты-Мансийский автономный округ - Югра, г Белоярский, мкр 6	Для индивидуального жилищного строительства (2.1)	Образование земельных участков из земель или земельных участков, находящихся в государственной или муниципальной собственности	953.02

Изм.	Кол.уч.	Лист	№ док.	Подпись	Дата

95	:ЗУ101	Ханты-Мансийский автономный округ - Югра, г Белоярский, мкр 6, уч 3.10	Для индивидуального жилищного строительства (2.1)	Образование земельного участка путем перераспределения земельного участка с кадастровым номером 86:06:0020102:28 и земель, находящихся в государственной или муниципальной собственности	825.02
96	:ЗУ102	Ханты-Мансийский автономный округ - Югра, г Белоярский, мкр 6, уч 3.12	Для индивидуального жилищного строительства (2.1)	Образование земельного участка путем перераспределения земельного участка с кадастровым номером 86:06:0020102:7 и земель, находящихся в государственной или муниципальной собственности	878.14
97	:ЗУ103	Ханты-Мансийский автономный округ - Югра, г Белоярский, мкр 6, уч 3.14	Для индивидуального жилищного строительства (2.1)	Образование земельного участка путем перераспределения земельного участка с кадастровым номером 86:06:0020102:25 и земель, находящихся в государственной или муниципальной собственности	865.90
98	:ЗУ104	Российская Федерация, Ханты-Мансийский автономный округ-Югра, Белоярский муниципальный район, городское поселение Белоярский, город Белоярский, 6 микрорайон, земельный участок 3.16	Для индивидуального жилищного строительства (2.1)	Образование земельного участка путем перераспределения земельного участка с кадастровым номером 86:06:0020102:25, 86:06:0020102:1784, 86:06:0000000:6812, 86:06:0000000:6941 и земель, находящихся в государственной или муниципальной собственности	1040.37

Изм.	Кол.уч.	Лист	№ док.	Подпись	Дата

99	:ЗУ105	Ханты-Мансийский автономный округ - Югра, г Белоярский, мкр 6, уч 4.1	Для индивидуального жилищного строительства (2.1)	Образование земельного участка путем перераспределения земельного участка с кадастровым номером 86:06:0020102:15 и земель, находящихся в государственной или муниципальной собственности	1099.21
100	:ЗУ106	Ханты-Мансийский автономный округ - Югра, г Белоярский, мкр 6, д 4.3	Для индивидуального жилищного строительства (2.1)	Образование земельного участка путем перераспределения земельного участка с кадастровым номером 86:06:0020102:41 и земель, находящихся в государственной или муниципальной собственности	1150.28
101	:ЗУ107	Ханты-Мансийский автономный округ - Югра, городское поселение Белоярский, город Белоярский, 6 микрорайон, земельный участок 4.5	Для индивидуального жилищного строительства (2.1)	Образование земельного участка путем перераспределения земельного участка с кадастровым номером 86:06:0020102:1803 и земель, находящихся в государственной или муниципальной собственности	1194.62
102	:ЗУ108	Ханты-Мансийский автономный округ - Югра, г. Белоярский, мкр. 6-й	Для индивидуального жилищного строительства (2.1)	Образование земельного участка путем перераспределения земельного участка с кадастровым номером 86:06:0020102:105, 86:06:0020102:104 и 86:06:0000000:6941	1298.52

Изм.	Кол.уч.	Лист	№ док.	Подпись	Дата

103	:ЗУ109	Ханты-Мансийский автономный округ - Югра, г. Белоярский, мкр 6, уч 4.9	Для индивидуального жилищного строительства (2.1)	Образование земельного участка путем перераспределения земельного участка с кадастровым номером 86:06:0020102:104, 86:06:0000000:6941 и земель, находящихся в государственной или муниципальной собственности	1271.41
104	:ЗУ110	Ханты-Мансийский автономный округ - Югра, г. Белоярский, мкр. 6, уч. №4.6	Для индивидуального жилищного строительства (2.1)	Образование земельного участка путем перераспределения земельного участка с кадастровым номером 86:06:0020102:20 и земель, находящихся в государственной или муниципальной собственности	1085.92
105	:ЗУ111	Ханты-Мансийский автономный округ - Югра, г. Белоярский, мкр 6, уч 4.8	Для индивидуального жилищного строительства (2.1)	Образование земельного участка путем перераспределения земельного участка с кадастровым номером 86:06:0020102:86, 86:06:0020102:20, 86:06:0000000:4469 и земель, находящихся в государственной или муниципальной собственности	1071.43
106	:ЗУ112	Ханты-Мансийский автономный округ - Югра, г. Белоярский, мкр. 6-й	Для индивидуального жилищного строительства (2.1)	Образование земельного участка путем перераспределения земельного участка с кадастровым номером 86:06:0020102:108, 86:06:0000000:4469 и земель, находящихся в государственной или муниципальной собственности	1085.04

Изм.	Кол.уч.	Лист	№ док.	Подпись	Дата

107	:ЗУ113	Ханты-Мансийский автономный округ - Югра, г. Белоярский, микрорайон 6, уч №4.11	Для индивидуального жилищного строительства (2.1)	Образование земельного участка путем перераспределения земельного участка с кадастровым номером 86:06:0020102:1476, 86:06:0000000:7131	1370.47
108	:ЗУ114	Ханты-Мансийский автономный округ - Югра, г. Белоярский, микрорайон 6, уч. №5.20	Для индивидуального жилищного строительства (2.1)	Образование земельного участка путем перераспределения земельного участка с кадастровым номером 86:06:0000000:6310, 86:06:0020102:1502 и земель, находящихся в государственной или муниципальной собственности	1284.40
109	:ЗУ115	Ханты-Мансийский автономный округ - Югра, г. Белоярский, мкр 6-й, уч 4.13	Для индивидуального жилищного строительства (2.1)	Образование земельного участка путем перераспределения земельного участка с кадастровым номером 86:06:0020102:23, 86:06:0020102:87, 86:06:0000000:7131 и земель, находящихся в государственной или муниципальной собственности	1168.93
110	:ЗУ116	Ханты-Мансийский автономный округ - Югра, г. Белоярский, мкр 6, д 5.17	Для индивидуального жилищного строительства (2.1)	Образование земельного участка путем перераспределения земельного участка с кадастровым номером 86:06:0020102:23, 86:06:0020102:83, 86:06:0020102:1501, 86:06:0020102:1502 и земель, находящихся в государственной или муниципальной собственности	1113.60

Изм.	Кол.уч.	Лист	№ док.	Подпись	Дата

111	:ЗУ117	Ханты-Мансийский автономный округ - Югра, г Белоярский, мкр 6, уч 4.14	Для индивидуального жилищного строительства (2.1)	Образование земельного участка путем перераспределения земельного участка с кадастровым номером 86:06:0020102:6, 86:06:0000000:7131 и земель, находящихся в государственной или муниципальной собственности	1134.32
112	:ЗУ118	Ханты-Мансийский автономный округ - Югра, г Белоярский, мкр 6, уч 4.15	Для индивидуального жилищного строительства (2.1)	Образование земельного участка путем перераспределения земельного участка с кадастровым номером 86:06:0020102:149, 86:06:0000000:7131 и земель, находящихся в государственной или муниципальной собственности	1100.44
113	:ЗУ119		Для индивидуального жилищного строительства (2.1)	Образование земельного участка путем перераспределения земельного участка с кадастровым номером 86:06:0020102:81 и земель, находящихся в государственной или муниципальной собственности	1017.00
114	:ЗУ120		Государственное управление (3.8.1)	Образование земельного участка путем перераспределения земельного участка с кадастровым номером 86:06:0020102:40, оставшаяся часть входит в состав образуемого земельного участка :ЗУ46	1803.12

Изм.	Кол.уч.	Лист	№ док.	Подпись	Дата	Изм. № подл.	Подпись и дата	Взам. инв. №	Вып.	№ док.

В процессе подготовки межевых планов по перераспределению земельных участков, оставшиеся части земельных участков с кадастровыми номерами: 86:06:0000000:7131, 86:06:0000000:4496, 86:06:0000000:6941, 86:06:0000000:4518, 86:06:0000000:6935, 86:06:0000000:7197 оставить в измененных границах. Остальные части земельных участков не входящие в образуемые земельные участки, отнести к землям, на которых государственность не разграничена.

Инв. № подл.	Подпись и дата					Взам. инв. №	Вып.	№ док.
Изм.	Кол.уч.	Лист	№ док.	Подпись	Дата			
							Лист	
							35	

2.2 Перечень и сведения о площади образуемых земельных участков, которые будут отнесены к территориям общего пользования или имуществу общего пользования, в том числе в отношении которых предполагаются резервирование и (или) изъятие для государственных или муниципальных нужд

№п/п	Кадастровый номер	Адрес	Вид разрешенного использования	Возможный способ образования земельного участка	Площадь, м2
1	:3У12	ХМАО-Югра, г. Белоярский, мкр 6	Земельные участки (территории) общего пользования (12.0)	Образование земельных участков из земель или земельных участков, находящихся в государственной или муниципальной собственности	516.17
2	:3У14	ХМАО-Югра, г. Белоярский, мкр 6	Земельные участки (территории) общего пользования (12.0)	Образование земельных участков из земель или земельных участков, находящихся в государственной или муниципальной собственности	196.19
3	:3У30	ХМАО-Югра, г. Белоярский, мкр 6	Земельные участки (территории) общего пользования (12.0)	Образование земельного участка путем перераспределения земельных участков с кадастровым номером 86:06:0000000:6941 и земель, находящихся в государственной или муниципальной собственности	313.86
4	:3У45	ХМАО-Югра, г. Белоярский, мкр. 6-й	Земельные участки (территории) общего пользования (12.0)	Образование земельного участка путем перераспределения земельных участков с кадастровым номером 86:06:0000000:6941 и земель, находящихся в государственной или муниципальной собственности	2817.55

№ док.	
Вып.	
Взам. инв. №	
Подпись и дата	
Инв. № подл.	

Изм.	Кол.уч.	Лист	№ док.	Подпись	Дата	Лист
						36

5	:ЗУ46	ХМАО-Югра, г. Белоярский	Улично- дорожная сеть (12.0.1)	<p>Образование земельного участка путем перераспределения земельных участков с кадастровым номером 86:06:0000000:7197, 86:06:0000000:6941, 86:06:0000000:6950, 86:06:0020102:1939, 86:06:0000000:7131, 86:06:0020102:1518, 86:06:0000000:4457, 86:06:0000000:4469, 86:06:0000000:4496, 86:06:0000000:6812, 86:06:0020102:1492, 86:06:0020102:1479, 86:06:0000000:4448, 86:06:0020102:26, 86:06:0020102:19, 86:06:0020102:42, 86:06:0020102:30, 86:06:0020102:12, 86:06:0020102:13, 86:06:0020102:65, 86:06:0000000:6935, 86:06:0000000:4403, 86:06:0020102:216, 86:06:0020102:217, 86:06:0020102:224, 86:06:0020102:62, 86:06:0020102:269, 86:06:0020102:206, 86:06:0020102:229, 86:06:0020102:207, 86:06:0020102:186, 86:06:0020102:1497, 86:06:0020102:1500, 86:06:0000000:4493, 86:06:0000000:4518, 86:06:0020102:202, 86:06:0020102:129, 86:06:0000000:4413, 86:06:0020102:149, 86:06:0020102:40 и земель, находящихся в государственной или муниципальной собственности</p>	55999.05
---	-------	--------------------------------	--------------------------------------	--	----------

Изм.	Кол.уч.	Лист	№ док.	Подпись	Дата
Изм.	Кол.уч.	Лист	№ док.	Подпись	Дата

6	:ЗУ47	ХМАО-Югра, г. Белоярский	Земельные участки (территории) общего пользования (12.0)	<p>Образование земельного участка путем перераспределения земельных участков с кадастровым номером 86:06:0000000:4518, 86:06:0000000:6941, 86:06:0020102:129, 86:06:0000000:4413, 86:06:0020102:224, 86:06:0020102:280, 86:06:0020102:281, 86:06:0020102:232, 86:06:0020102:243, 86:06:0020102:242, 86:06:0020102:198, 86:06:0020102:233, 86:06:0020102:277, 86:06:0020102:144, 86:06:0020102:231, 86:06:0020102:253, 86:06:0020102:254, 86:06:0020102:265, 86:06:0020102:276, 86:06:0020102:131, 86:06:0020102:264, 86:06:0020102:201, 86:06:0020102:203, 86:06:0020102:262, 86:06:0020102:252, 86:06:0020102:142, 86:06:0020102:290, 86:06:0020102:251, 86:06:0020102:250, 86:06:0020102:275, 86:06:0020102:288, 86:06:0020102:274, 86:06:0020102:223, 86:06:0020102:218, 86:06:0020102:256, 86:06:0020102:255, 86:06:0020102:266, 86:06:0020102:186, 86:06:0020102:289, 86:06:0020102:244 и земель, находящихся в государственной или муниципальной собственности</p>	8685.56
---	-------	--------------------------------	---	--	---------

Изм.	Кол.уч.	Лист	№ док.	Подпись	Дата
Изм.	Кол.уч.	Лист	№ док.	Подпись	Дата
Изм.	Кол.уч.	Лист	№ док.	Подпись	Дата
Изм.	Кол.уч.	Лист	№ док.	Подпись	Дата
Изм.	Кол.уч.	Лист	№ док.	Подпись	Дата
Изм.	Кол.уч.	Лист	№ док.	Подпись	Дата
Изм.	Кол.уч.	Лист	№ док.	Подпись	Дата
Изм.	Кол.уч.	Лист	№ док.	Подпись	Дата
Изм.	Кол.уч.	Лист	№ док.	Подпись	Дата
Изм.	Кол.уч.	Лист	№ док.	Подпись	Дата
Изм.	Кол.уч.	Лист	№ док.	Подпись	Дата

2.3 Вид разрешенного использования образуемых земельных участков в соответствии с проектом планировки территории

Виды разрешённого использования образуемых земельных участков установлен в соответствии с правилами землепользования и застройки территории городского поселения Белоярский №511 от 01.06.2022г.

Все земельные участки имеют категорию земель – земли населенных пунктов.

Инд. № подл.	Подпись и дата					Взам. инв. №	Вып.	№ док.
Изм.	Кол.уч.	Лист	№ док.	Подпись	Дата			
							Лист	
							39	

2.4 Сведения о границах территории, в отношении которой утвержден проект межевания, содержащие перечень координат характерных точек этих границ

Таблица координат границ территории, в отношении которой утвержден проект межевания, содержащие перечень координат характерных точек этих границ

№.№ пункта	X	Y
1	1258018,48	2530768,48
2	1258090,78	2530726,16
3	1258204,94	2530660,26
4	1258233,22	2530643,9
5	1258251,48	2530631,86
6	1258268,5	2530620,84
7	1258284,32	2530597,56
8	1258296,36	2530572,82
9	1258315,32	2530539,08
10	1258335,62	2530506,96
11	1258348,72	2530486,8
12	1258361	2530457,1
13	1258391,44	2530427,48
14	1258405,08	2530445,62
15	1258421,44	2530459,6
16	1258449,32	2530473,3
17	1258468,76	2530484,64
18	1258496,46	2530507,64
19	1258513,16	2530520,96
20	1258578,5	2530555,92
21	1258599,62	2530528,36
22	1258622,04	2530506,48
23	1258647,08	2530473,9
24	1258691,66	2530408,82
25	1258740,48	2530337,56
26	1258591,68	2530002
27	1258527,34	2529863,62
28	1258331,44	2529950,74
29	1258318,8	2529969,06
30	1258303,98	2529984,42
31	1258286,12	2530000
32	1258280,98	2530026,32
33	1258300,98	2530066,34
34	1258318,5	2530096,58
35	1258281,66	2530164,1
36	1258250,68	2530218,96
37	1258221,08	2530269,36
38	1258203,1	2530295,86
39	1258185,32	2530278,6
40	1258173,16	2530257,94
41	1258128	2530283,24
42	1258085,38	2530307,44
43	1258016,12	2530348,26
44	1257888,48	2530418,22
45	1257940,06	2530504,94
46	1257976,26	2530566,26
47	1257979,32	2530606,38
48	1257973,66	2530640
49	1257973,2	2530671,44

№ док.	
Вып.	
Взам. инв. №	
Подпись и дата	
Инв. № подл.	

Изм.	Кол.уч.	Лист	№ док.	Подпись	Дата
------	---------	------	--------	---------	------

2.5 Перечень координат характерных точек образуемых земельных участков

:ЗУ1		
1	1258515,83	2530049,66
2	1258523,02	2530046,2
3	1258543,3	2530036,09
4	1258556,31	2530029,62
5	1258569,6	2530055,59
6	1258539,85	2530068,96
7	1258528,35	2530074,72
1	1258515,83	2530049,66
:ЗУ2		
1	1258419,56	2530152,4
2	1258421,48	2530156,24
3	1258420,89	2530156,59
4	1258423,77	2530161,94
5	1258428,12	2530170,59
6	1258402,78	2530183,27
7	1258401,4	2530183,88
8	1258391,98	2530165,66
9	1258397,46	2530163,24
10	1258397,3	2530163,04
11	1258402,34	2530160,64
1	1258419,56	2530152,4
:ЗУ3		
1	1258463,95	2530168,33
2	1258475,04	2530191,25
3	1258444,6	2530205,14
4	1258433,58	2530184,1
5	1258436,12	2530182,96
1	1258463,95	2530168,33
:ЗУ4		
1	1258176,79	2530368,47
2	1258181,95	2530372,16
3	1258192,69	2530379,69
4	1258201,08	2530367,17
5	1258183,84	2530354,67
6	1258179,9	2530360,31
7	1258179,78	2530364,19
1	1258176,79	2530368,47
:ЗУ5		
1	1258090,52	2530658,9
2	1258092,29	2530660,2
3	1258093,76	2530662,73
4	1258093,77	2530668,42

5	1258085,19	2530673,4
6	1258080,09	2530664,77
7	1258085,34	2530661,81
1	1258090,52	2530658,9
:ЗУ6		
1	1258581,15	2530050
2	1258583,04	2530054,16
3	1258593,9	2530075,58
4	1258590,1	2530077,34
5	1258556,38	2530095
6	1258547,62	2530099,36
7	1258542,1	2530102,15
8	1258528,35	2530074,72
9	1258539,85	2530068,96
10	1258569,6	2530055,59
1	1258581,15	2530050
:ЗУ7		
1	1258478,34	2530099,84
2	1258489,56	2530124,06
3	1258491,13	2530126,82
4	1258461,42	2530141,25
5	1258448,77	2530114,86
1	1258478,34	2530099,84
:ЗУ8		
1	1258627,78	2530457,27
2	1258622,53	2530453,16
3	1258597,56	2530433,13
4	1258621,78	2530404,64
5	1258648,67	2530426,07
6	1258651,03	2530428,34
7	1258647,58	2530432,79
8	1258641,8	2530440,28
1	1258627,78	2530457,27
:ЗУ9		
1	1258586,88	2530242,88
2	1258592,85	2530255,18
3	1258598,53	2530267,68
4	1258608,13	2530286,93
5	1258604,42	2530295,25
6	1258591,94	2530303,16
7	1258578,56	2530277,22
8	1258575,94	2530278,38
9	1258564,09	2530254,14

№ док.	
Вып.	
Взам. инв. №	
Подпись и дата	
Инв. № подл.	

											Лист
											41
Изм.	Кол.уч.	Лист	№ док.	Подпись	Дата						

1	1258586,88	2530242,88
:3Y10		
1	1258475,5	2530015,9
2	1258484,79	2530034,09
3	1258453,21	2530048,94
4	1258444,48	2530031,14
5	1258458,76	2530024,54
1	1258475,5	2530015,9
:3Y11		
1	1258484,79	2530034,09
2	1258492,79	2530049,78
3	1258461,64	2530065,38
4	1258455,13	2530052,74
5	1258453,21	2530048,94
1	1258484,79	2530034,09
:3Y12		
1	1258523,56	2530111,07
2	1258526,5	2530117,06
3	1258494,78	2530132,56
4	1258464,58	2530147,98
5	1258461,42	2530141,25
6	1258491,13	2530126,82
7	1258489,56	2530124,06
8	1258500,77	2530118,39
9	1258503,92	2530121,04
1	1258523,56	2530111,07
:3Y13		
1	1258497,04	2530235,5
2	1258511,4	2530262,89
3	1258512,07	2530266,79
4	1258489,32	2530292,62
5	1258483,62	2530279,68
6	1258472,91	2530255,38
7	1258469,72	2530249,14
8	1258493,42	2530237,62
1	1258497,04	2530235,5
:3Y14		
1	1258328,7	2530061,95
2	1258313,45	2530087,86
3	1258309,97	2530081,26
4	1258306,38	2530074,2
1	1258328,7	2530061,95
:3Y15		
1	1258354,53	2530129,76
2	1258364,62	2530149,78

3	1258305,21	2530180,21
4	1258297,93	2530166,08
5	1258291,49	2530162,78
6	1258305,19	2530139,39
7	1258314,4	2530144,72
8	1258333,02	2530135,55
9	1258341,54	2530136,59
1	1258354,53	2530129,76
:3Y16		
1	1258386,2	2530382,42
2	1258403,11	2530394,45
3	1258404,76	2530397,33
4	1258398,84	2530404,86
5	1258381,54	2530412,54
6	1258370,15	2530404,41
1	1258386,2	2530382,42
:3Y17		
1	1258298,07	2530374,41
2	1258259,54	2530428,79
3	1258254,57	2530425,16
4	1258192,69	2530379,69
5	1258201,08	2530367,17
6	1258183,84	2530354,67
7	1258179,9	2530360,31
8	1258166,28	2530350,24
9	1258199,82	2530303,46
10	1258220,26	2530318,12
11	1258222,26	2530319,54
1	1258298,07	2530374,41
:3Y18		
1	1258294,43	2530551,69
2	1258246,04	2530620,72
3	1258237,12	2530628,49
4	1258222,49	2530623
5	1258182,31	2530594,61
6	1258165,85	2530571,91
7	1258158,37	2530546
8	1258201,8	2530486,68
9	1258210,04	2530494,43
10	1258225,27	2530504,13
11	1258254,86	2530523,42
12	1258271,6	2530535,56
1	1258294,43	2530551,69
:3Y19		
1	1258254,57	2530425,16

Изм.	Кол.уч.	Лист	№ док.	Подпись	Дата
------	---------	------	--------	---------	------

2	1258229,72	2530459,62
3	1258221,73	2530461,99
4	1258208,79	2530480,34
5	1258212,51	2530486,64
6	1258210,04	2530494,43
7	1258201,8	2530486,68
8	1258153,54	2530405,87
9	1258145,83	2530403,45
10	1258165,14	2530394,34
11	1258181,95	2530372,16
12	1258192,69	2530379,69
1	1258254,57	2530425,16
:3Y20		
1	1258170,75	2530269,85
2	1258189,1	2530296,43
3	1258199,82	2530303,46
4	1258166,28	2530350,24
5	1258156,16	2530342,7
6	1258135,15	2530334,8
7	1258115,62	2530300,72
8	1258162,73	2530274,34
1	1258170,75	2530269,85
:3Y21		
1	1258145,83	2530403,45
2	1258153,54	2530405,87
3	1258201,8	2530486,68
4	1258158,37	2530546
5	1258088,82	2530433,37
6	1258112,1	2530419,26
7	1258125,05	2530415,85
1	1258145,83	2530403,45
:3Y22		
1	1258298,07	2530374,41
2	1258367,5	2530424,24
3	1258371,36	2530432,3
4	1258369,56	2530443,44
5	1258365,03	2530449,98
6	1258298,87	2530545,46
7	1258294,43	2530551,69
8	1258271,6	2530535,56
9	1258254,86	2530523,42
10	1258225,27	2530504,13
11	1258210,04	2530494,43
12	1258212,51	2530486,64
13	1258208,79	2530480,34

14	1258221,73	2530461,99
15	1258229,72	2530459,62
16	1258254,57	2530425,16
17	1258259,54	2530428,79
1	1258298,07	2530374,41
:3Y23		
1	1258115,62	2530300,72
2	1258135,15	2530334,8
3	1258156,16	2530342,7
4	1258166,28	2530350,24
5	1258179,9	2530360,31
6	1258179,78	2530364,19
7	1258176,79	2530368,47
8	1258181,95	2530372,16
9	1258165,14	2530394,34
10	1258145,83	2530403,45
11	1258125,05	2530415,85
12	1258112,1	2530419,26
13	1258088,82	2530433,37
14	1258039,36	2530343,63
15	1258070,85	2530326
1	1258115,62	2530300,72
:3Y24		
1	1257963,35	2530466,82
2	1257975,8	2530459,95
3	1257981,12	2530469,58
4	1257968,86	2530476,54
1	1257963,35	2530466,82
:3Y25		
1	1258160,73	2530635,35
2	1258179,96	2530667,95
3	1258033,37	2530755,74
4	1258021,15	2530752,04
5	1257984,01	2530675,25
6	1257984,36	2530644,38
7	1258036,31	2530615,26
8	1258053,23	2530645,05
9	1258064,52	2530638,74
10	1258070,42	2530649,23
11	1258074,84	2530646,74
12	1258078,46	2530649,54
13	1258085,34	2530661,81
14	1258080,09	2530664,77
15	1258085,19	2530673,4
16	1258093,77	2530668,42

№ док.	
Вып.	
Взам. инв. №	
Подпись и дата	
Инв. № подл.	

Изм.	Кол.уч.	Лист	№ док.	Подпись	Дата

3	1258368,72	2530184,55
4	1258374,44	2530194,88
5	1258384,53	2530189,36
6	1258396,33	2530212,73
7	1258401,62	2530223,72
8	1258346,12	2530252,59
9	1258344,85	2530259,43
10	1258407,93	2530384,69
11	1258412,19	2530388,38
12	1258404,76	2530397,33
13	1258403,11	2530394,45
14	1258386,2	2530382,42
15	1258370,15	2530404,41
16	1258311,62	2530362,46
17	1258325,01	2530343,54
18	1258314,78	2530336,01
19	1258312,29	2530339,43
20	1258309,85	2530337,67
21	1258300,92	2530350,11
22	1258290,74	2530342,83
23	1258288,55	2530345,88
24	1258226,37	2530301,46
25	1258222,73	2530280,39
26	1258229,08	2530269,36
27	1258291,49	2530162,78
28	1258297,93	2530166,08
29	1258305,21	2530180,21
1	1258364,62	2530149,78
:ЗУ35		
1	1257968,83	2530383,73
2	1257978,59	2530378,19
3	1257993,5	2530369,73
4	1258008,88	2530396,28
5	1257989,27	2530407,32
6	1257984,18	2530410,22
1	1257968,83	2530383,73
:ЗУ36		
1	1257968,83	2530383,73
2	1257984,18	2530410,22
3	1257962,93	2530422,34
4	1257947,54	2530395,82
1	1257968,83	2530383,73
:ЗУ37		
1	1258013,4	2530358,43
2	1258028,94	2530384,97

3	1258008,88	2530396,28
4	1257993,5	2530369,73
1	1258013,4	2530358,43
:ЗУ38		
1	1257931,79	2530404,76
2	1257947,54	2530395,82
3	1257962,93	2530422,34
4	1257946,78	2530431,54
1	1257931,79	2530404,76
:ЗУ39		
1	1258013,4	2530358,43
2	1258018,48	2530355,55
3	1258037,36	2530388,03
4	1258043,17	2530384,92
5	1258056,4	2530408,47
6	1258034,49	2530420,93
7	1258031,69	2530416,1
8	1258003,09	2530431,84
9	1257989,27	2530407,32
10	1258008,88	2530396,28
11	1258028,94	2530384,97
1	1258013,4	2530358,43
:ЗУ40		
1	1258090,46	2530488,71
2	1258105,27	2530492,75
3	1258142,1	2530558,38
4	1258117,56	2530571,97
5	1258110,74	2530575,75
6	1258097,42	2530551,85
7	1258058,89	2530573,51
8	1258067,35	2530588,53
9	1258067,35	2530597,79
10	1258036,31	2530615,26
11	1257984,36	2530644,38
12	1257985,36	2530556,86
13	1257980,88	2530548,97
1	1258090,46	2530488,71
:ЗУ41		
1	1257931,79	2530404,76
2	1257946,78	2530431,54
3	1257920,42	2530446,55
4	1257904,97	2530419,86
1	1257931,79	2530404,76
:ЗУ42		
1	1258016,11	2530514,69

Изм.	Кол.уч.	Лист	№ док.	Подпись	Дата

2	1257997,46	2530481,24
3	1257956,07	2530505,3
4	1257949,81	2530494,28
5	1257961,48	2530487,33
6	1257952,97	2530472,57
7	1257951,32	2530473,49
8	1257948,77	2530468,86
9	1257936,83	2530475,12
10	1257920,42	2530446,55
11	1257946,78	2530431,54
12	1257962,93	2530422,34
13	1257984,18	2530410,22
14	1257989,27	2530407,32
15	1258003,09	2530431,84
16	1258031,69	2530416,1
17	1258034,49	2530420,93
18	1258056,4	2530408,47
19	1258088,27	2530465,08
20	1258085,03	2530476,51
1	1258016,11	2530514,69
21	1257963,35	2530466,82
22	1257975,8	2530459,95
23	1257981,12	2530469,58
24	1257968,86	2530476,54
21	1257963,35	2530466,82
:3У43		
1	1257948,77	2530468,86
2	1257951,32	2530473,49
3	1257952,97	2530472,57
4	1257961,48	2530487,33
5	1257949,81	2530494,28
6	1257948,29	2530491,6
7	1257946,53	2530491,27
8	1257945,48	2530490,18
9	1257936,83	2530475,12
1	1257948,77	2530468,86
:3У44		
1	1258328,08	2530044,11
2	1258333,6	2530054,45
3	1258346,62	2530034,88
4	1258356,9	2530029,75
5	1258337,08	2529986,63
6	1258321,72	2529995,58
7	1258306,36	2530004,52

1	1258328,08	2530044,11
:3У45		
1	1258401,62	2530223,72
2	1258406,57	2530233,57
3	1258413,83	2530238,62
4	1258388,64	2530251,08
5	1258361,76	2530264,16
6	1258375,67	2530292,51
7	1258389,55	2530321,57
8	1258403,13	2530350
9	1258419,88	2530379,12
10	1258412,19	2530388,38
11	1258407,93	2530384,69
12	1258344,85	2530259,43
13	1258346,12	2530252,59
1	1258401,62	2530223,72
:3У46		
1	1258702,34	2530393,23
2	1258691,66	2530408,81
3	1258672,24	2530393,16
4	1258671,65	2530393,97
5	1258670,46	2530392,97
6	1258671,76	2530391,28
7	1258648,48	2530372,38
8	1258621,78	2530404,64
9	1258597,56	2530433,13
10	1258574,43	2530461,51
11	1258551,94	2530488,87
12	1258529,71	2530515,88
13	1258554,28	2530535,75
14	1258577,3	2530554,37
15	1258577,96	2530555,63
16	1258523,63	2530526,56
17	1258519,9	2530524,56
18	1258516,27	2530522,62
19	1258513,16	2530520,96
20	1258496,46	2530507,64
21	1258468,76	2530484,64
22	1258449,32	2530473,3
23	1258421,44	2530459,6
24	1258405,08	2530445,62
25	1258391,44	2530427,48
26	1258361	2530457,1
27	1258348,72	2530486,8
28	1258335,62	2530506,96

Изн. № подл.	Подпись и дата	Взам. инв. №	Вып.	№ док.

Изм.	Кол.уч.	Лист	№ док.	Подпись	Дата

29	1258315,32	2530539,08
30	1258296,36	2530572,82
31	1258284,32	2530597,56
32	1258272,43	2530615,05
33	1258268,5	2530620,84
34	1258263,94	2530623,79
35	1258251,48	2530631,86
36	1258233,22	2530643,9
37	1258204,94	2530660,26
38	1258090,78	2530726,16
39	1258018,48	2530768,48
40	1257973,2	2530671,44
41	1257973,66	2530640
42	1257979,32	2530606,38
43	1257976,26	2530566,26
44	1257940,06	2530504,94
45	1257888,48	2530418,22
46	1258016,12	2530348,26
47	1258085,38	2530307,44
48	1258128	2530283,24
49	1258173,16	2530257,94
50	1258185,32	2530278,6
51	1258203,1	2530295,86
52	1258221,08	2530269,36
53	1258250,68	2530218,96
54	1258281,66	2530164,1
55	1258318,5	2530096,58
56	1258313,45	2530087,86
57	1258328,7	2530061,95
58	1258333,6	2530054,45
59	1258346,62	2530034,88
60	1258356,9	2530029,75
61	1258393,82	2530011,38
62	1258423,87	2529996,81
63	1258454,16	2529981,2
64	1258477,04	2529969,72
65	1258521,41	2529947,75
66	1258526,4	2529957,22
67	1258502,9	2529969,26
68	1258475,78	2529987,09
69	1258492,41	2530010,41
70	1258498,49	2530018,76
71	1258504,5	2530027,02
72	1258515,83	2530049,66
73	1258528,35	2530074,72

74	1258542,1	2530102,15
75	1258546,17	2530110,31
76	1258557,29	2530132,51
77	1258568,11	2530154,14
78	1258578,84	2530175,58
79	1258581,68	2530194,95
80	1258583,92	2530199,43
81	1258589,53	2530210,67
82	1258602,41	2530236,51
83	1258620,31	2530272,32
84	1258635,31	2530302,35
85	1258650,04	2530331,85
86	1258665,67	2530363,65
87	1258675,79	2530371,14
1	1258702,34	2530393,23
0		
88	1258518,92	2530507,1
89	1258495,24	2530487,92
90	1258467,95	2530465,8
91	1258490,43	2530438,17
92	1258514,16	2530409,83
93	1258515,84	2530411,26
94	1258522,29	2530403,73
95	1258525,74	2530400,28
96	1258539,47	2530384,21
97	1258563,3	2530356,94
98	1258587	2530329,9
99	1258610,16	2530348,94
100	1258633,32	2530368,04
101	1258610,46	2530395,84
102	1258587,38	2530423,92
103	1258564,29	2530452,04
104	1258541,64	2530479,48
88	1258518,92	2530507,1
0		
105	1258512,24	2530247,29
106	1258499,06	2530220
107	1258488,4	2530197,74
108	1258477,7	2530175,39
109	1258464,58	2530147,98
110	1258461,42	2530141,25
111	1258448,77	2530114,86
112	1258437,73	2530091,9
113	1258426,3	2530068,02
114	1258415,74	2530045,98

Изн. № подл.	
Подпись и дата	
Взам. инв. №	
Вып.	
№ док.	

Изм.	Кол.уч.	Лист	№ док.	Подпись	Дата

115	1258403,71	2530020,84
116	1258432,08	2530007,51
117	1258460,99	2529993,82
118	1258465,2	2529994,47
119	1258475,5	2530015,9
120	1258484,79	2530034,09
121	1258492,79	2530049,78
122	1258498,44	2530060,85
123	1258509,84	2530083,19
124	1258523,56	2530111,07
125	1258526,5	2530117,06
126	1258539,74	2530144,04
127	1258550,16	2530166,58
128	1258563,17	2530192,78
129	1258575,53	2530217,69
130	1258543,89	2530232,49
105	1258512,24	2530247,29
0		
131	1258607,24	2530330,37
132	1258602,6	2530321,22
133	1258615,69	2530315,14
134	1258620,19	2530324,08
131	1258607,24	2530330,37
0		
135	1258419,8	2530217,02
136	1258402,78	2530183,27
137	1258401,4	2530183,88
138	1258391,98	2530165,66
139	1258389,28	2530159,74
140	1258377,32	2530136,02
141	1258367,44	2530116,08
142	1258357,78	2530096,6
143	1258349,04	2530078,36
144	1258344,91	2530069,75
145	1258364,01	2530042
146	1258393,2	2530025,99
147	1258405,07	2530048,46
148	1258414,44	2530068,3
149	1258424	2530087,6
150	1258433,09	2530105,95
151	1258442,1	2530124,14
152	1258453,14	2530146,5
153	1258463,95	2530168,33
154	1258475,04	2530191,25
155	1258444,6	2530205,14

135	1258419,8	2530217,02
0		
156	1258039,36	2530343,63
157	1258070,85	2530326
158	1258115,62	2530300,72
159	1258162,73	2530274,34
160	1258170,75	2530269,85
161	1258189,1	2530296,43
162	1258199,82	2530303,46
163	1258220,26	2530318,12
164	1258222,26	2530319,54
165	1258298,07	2530374,41
166	1258367,5	2530424,24
167	1258371,36	2530432,3
168	1258369,56	2530443,44
169	1258365,03	2530449,98
170	1258298,87	2530545,46
171	1258294,43	2530551,69
172	1258246,04	2530620,72
173	1258237,12	2530628,49
174	1258226	2530638,83
175	1258208,08	2530651,28
176	1258179,96	2530667,95
177	1258033,37	2530755,74
178	1258021,15	2530752,04
179	1257984,01	2530675,25
180	1257984,36	2530644,38
181	1257985,36	2530556,86
182	1257980,88	2530548,97
183	1257974,48	2530537,71
184	1257956,07	2530505,3
185	1257949,81	2530494,28
186	1257948,29	2530491,6
187	1257946,53	2530491,27
188	1257945,48	2530490,18
189	1257936,83	2530475,12
190	1257920,42	2530446,55
191	1257904,97	2530419,86
192	1257931,79	2530404,76
193	1257947,54	2530395,82
194	1257968,83	2530383,73
195	1257978,59	2530378,19
196	1257993,5	2530369,73
197	1258013,4	2530358,43
198	1258018,48	2530355,55

Изм.	Кол.уч.	Лист	№ док.	Подпись	Дата

Ивв. № подл.	Подпись и дата	Взам. инв. №	Вып.	№ док.	

156	1258039,36	2530343,63
0		
199	1258381,54	2530412,54
200	1258370,15	2530404,41
201	1258311,62	2530362,46
202	1258298,69	2530353,2
203	1258300,92	2530350,11
204	1258290,74	2530342,83
205	1258288,55	2530345,88
206	1258226,37	2530301,46
207	1258222,73	2530280,39
208	1258229,08	2530269,36
209	1258291,49	2530162,78
210	1258305,19	2530139,39
211	1258321,87	2530111,16
212	1258330,47	2530096,55
213	1258336,71	2530095,7
214	1258349,12	2530119,42
215	1258354,53	2530129,76
216	1258364,62	2530149,78
217	1258379,18	2530178,6
218	1258382	2530179,37
219	1258385,99	2530186,37
220	1258384,53	2530189,36
221	1258396,33	2530212,73
222	1258401,62	2530223,72
223	1258406,57	2530233,57
224	1258413,83	2530238,62
225	1258427,72	2530266,9
226	1258442	2530295
227	1258456,26	2530323,08
228	1258460,12	2530330,66
229	1258419,88	2530379,12
230	1258412,19	2530388,38
231	1258404,76	2530397,33
232	1258398,84	2530404,86
199	1258381,54	2530412,54
0		
233	1258450,32	2530454,18
234	1258429,93	2530439,52
235	1258409,07	2530423,64
236	1258422,84	2530405,87
237	1258426,46	2530402,02
238	1258429,78	2530398,22
239	1258434,79	2530392,5

240	1258448,46	2530375,92
241	1258451,15	2530372,57
242	1258456,05	2530366,84
243	1258478,63	2530340,17
244	1258500,09	2530315
245	1258515,11	2530296,47
246	1258525,6	2530284,7
247	1258541,63	2530265,61
248	1258564,09	2530254,14
249	1258586,88	2530242,88
250	1258592,85	2530255,18
251	1258598,53	2530267,68
252	1258608,13	2530286,93
253	1258604,42	2530295,25
254	1258591,94	2530303,16
255	1258576,73	2530312,91
256	1258566,08	2530319,67
257	1258543,24	2530346,16
258	1258539,98	2530347,46
259	1258516,98	2530373,98
260	1258495,1	2530399,18
261	1258472,47	2530425,3
233	1258450,32	2530454,18
0		
262	1258469,28	2530315,2
263	1258445,41	2530268,98
264	1258427,25	2530232,3
265	1258455,04	2530218,7
266	1258481,76	2530205,8
267	1258497,04	2530235,5
268	1258511,4	2530262,89
269	1258512,07	2530266,79
270	1258489,32	2530292,62
262	1258469,28	2530315,2
:ЗУ47		
1	1258039,36	2530343,63
2	1258088,82	2530433,37
3	1258158,37	2530546
4	1258165,85	2530571,91
5	1258182,31	2530594,61
6	1258222,49	2530623
7	1258237,12	2530628,49
8	1258226	2530638,83
9	1258208,08	2530651,28
10	1258195,56	2530630,3

Изм.	Кол.уч.	Лист	№ док.	Подпись	Дата

11	1258183,8	2530630,63
12	1258162,28	2530594,34
13	1258142,1	2530558,38
14	1258105,27	2530492,75
15	1258090,46	2530488,71
16	1257980,88	2530548,97
17	1257974,48	2530537,71
18	1258016,11	2530514,69
19	1258085,03	2530476,51
20	1258088,27	2530465,08
21	1258056,4	2530408,47
22	1258043,17	2530384,92
23	1258037,36	2530388,03
24	1258018,48	2530355,55
1	1258039,36	2530343,63
:3Y48		
1	1258647,58	2530432,79
2	1258665,89	2530447,63
3	1258645,92	2530471,5
4	1258627,78	2530457,27
5	1258641,8	2530440,28
1	1258647,58	2530432,79
:3Y49		
1	1258477,7	2530175,39
2	1258464,58	2530147,98
3	1258494,78	2530132,56
4	1258495,12	2530133,22
5	1258496,88	2530136,75
6	1258506,46	2530155,97
7	1258508,35	2530160,04
1	1258477,7	2530175,39
:3Y50		
1	1258356,9	2530029,75
2	1258393,82	2530011,38
3	1258383,44	2529990,8
4	1258380,42	2529984,84
5	1258380,3	2529984,6
6	1258373,25	2529970,67
7	1258337,08	2529986,63
1	1258356,9	2530029,75
:3Y51		
1	1258466,83	2529927,44
2	1258468,02	2529929,89
3	1258485,34	2529921,58
4	1258498,76	2529916,46

5	1258529,68	2529943,61
6	1258521,41	2529947,75
7	1258477,04	2529969,72
8	1258459,42	2529933,78
9	1258464,28	2529931,57
10	1258463,15	2529929,04
1	1258466,83	2529927,44
:3Y52		
1	1258459,42	2529933,78
2	1258477,04	2529969,72
3	1258454,16	2529981,2
4	1258436,46	2529944,98
1	1258459,42	2529933,78
:3Y53		
1	1258502,9	2529969,26
2	1258521,65	2529993,34
3	1258519,54	2529994,47
4	1258494,42	2530009,26
5	1258492,41	2530010,41
6	1258475,78	2529987,09
1	1258502,9	2529969,26
:3Y54		
1	1258498,44	2530060,85
2	1258467,22	2530076,5
3	1258461,64	2530065,38
4	1258492,79	2530049,78
1	1258498,44	2530060,85
:3Y55		
1	1258509,84	2530083,19
2	1258498,67	2530088,43
3	1258477,89	2530098,74
4	1258467,22	2530076,5
5	1258498,44	2530060,85
1	1258509,84	2530083,19
:3Y56		
1	1258523,56	2530111,07
2	1258503,92	2530121,04
3	1258500,77	2530118,39
4	1258489,56	2530124,06
5	1258478,34	2530099,84
6	1258477,89	2530098,74
7	1258498,67	2530088,43
8	1258509,84	2530083,19
1	1258523,56	2530111,07
:3Y57		

№ док.	
Вып.	
Взам. инв. №	
Подпись и дата	
Индв. № подл.	

Изм.	Кол.уч.	Лист	№ док.	Подпись	Дата

1	1258550,16	2530166,58
2	1258563,17	2530192,78
3	1258532,58	2530207,54
4	1258530,96	2530204,24
5	1258520	2530181,66
6	1258525,74	2530178,78
7	1258541,7	2530170,8
1	1258550,16	2530166,58
:3У58		
1	1258575,53	2530217,69
2	1258543,89	2530232,49
3	1258532,58	2530207,54
4	1258563,17	2530192,78
1	1258575,53	2530217,69
:3У59		
1	1258403,71	2530020,84
2	1258432,08	2530007,51
3	1258444,48	2530031,14
4	1258415,74	2530045,98
1	1258403,71	2530020,84
:3У60		
1	1258444,48	2530031,14
2	1258453,21	2530048,94
3	1258455,13	2530052,74
4	1258435,5	2530062
5	1258436,06	2530063,18
6	1258426,3	2530068,02
7	1258415,74	2530045,98
1	1258444,48	2530031,14
:3У61		
1	1258437,73	2530091,9
2	1258426,3	2530068,02
3	1258436,06	2530063,18
4	1258435,5	2530062
5	1258455,13	2530052,74
6	1258461,64	2530065,38
7	1258467,22	2530076,5
8	1258466,5	2530076,58
1	1258437,73	2530091,9
:3У62		
1	1258478,34	2530099,84
2	1258448,77	2530114,86
3	1258437,73	2530091,9
4	1258466,5	2530076,58
5	1258467,22	2530076,5

6	1258477,89	2530098,74
1	1258478,34	2530099,84
:3У63		
1	1258488,4	2530197,74
2	1258477,7	2530175,39
3	1258508,35	2530160,04
4	1258511,96	2530158,26
5	1258514,4	2530157,02
6	1258525,74	2530178,78
7	1258520	2530181,66
1	1258488,4	2530197,74
:3У64		
1	1258520	2530181,66
2	1258488,4	2530197,74
3	1258499,06	2530220
4	1258511,66	2530214
5	1258530,96	2530204,24
1	1258520	2530181,66
:3У65		
1	1258543,89	2530232,49
2	1258512,24	2530247,29
3	1258499,06	2530220
4	1258511,66	2530214
5	1258530,96	2530204,24
6	1258532,58	2530207,54
1	1258543,89	2530232,49
:3У66		
1	1258599,04	2530084,36
2	1258609,51	2530105,68
3	1258557,29	2530132,51
4	1258546,17	2530110,31
5	1258564,94	2530101,34
6	1258592,77	2530087,68
1	1258599,04	2530084,36
:3У67		
1	1258609,51	2530105,68
2	1258620,17	2530127,4
3	1258568,11	2530154,14
4	1258557,29	2530132,51
1	1258609,51	2530105,68
:3У68		
1	1258578,84	2530175,58
2	1258568,11	2530154,14
3	1258620,17	2530127,4
4	1258625,83	2530152,58

Изм.	Кол.уч.	Лист	№ док.	Подпись	Дата

1	1258578,84	2530175,58
:3Y69		
1	1258581,68	2530194,95
2	1258578,84	2530175,58
3	1258625,83	2530152,58
4	1258635,02	2530170,7
5	1258633,03	2530176,14
6	1258631,12	2530177,66
7	1258583,92	2530199,43
1	1258581,68	2530194,95
:3Y70		
1	1258589,53	2530210,67
2	1258583,92	2530199,43
3	1258631,12	2530177,66
4	1258633,72	2530184,16
5	1258634,24	2530185,38
6	1258636,72	2530191,98
7	1258606,1	2530206,68
8	1258604,3	2530203,28
1	1258589,53	2530210,67
:3Y71		
1	1258645,34	2530215,36
2	1258639	2530218,62
3	1258602,41	2530236,51
4	1258589,53	2530210,67
5	1258604,3	2530203,28
6	1258606,1	2530206,68
7	1258636,72	2530191,98
1	1258645,34	2530215,36
:3Y72		
1	1258642,55	2530226,96
2	1258645,4	2530234,49
3	1258649,93	2530245,59
4	1258653,95	2530256,62
5	1258620,31	2530272,32
6	1258602,41	2530236,51
7	1258639	2530218,62
1	1258642,55	2530226,96
:3Y73		
1	1258661,07	2530262,48
2	1258671,48	2530277,89
3	1258674,96	2530284,7
4	1258635,31	2530302,35
5	1258620,31	2530272,32
6	1258653,95	2530256,62

7	1258656,1	2530255,53
1	1258661,07	2530262,48
:3Y74		
1	1258674,96	2530284,7
2	1258687,1	2530313,95
3	1258688,87	2530315,87
4	1258650,04	2530331,85
5	1258635,31	2530302,35
1	1258674,96	2530284,7
:3Y75		
1	1258692,21	2530323,32
2	1258706,7	2530356,55
3	1258675,79	2530371,14
4	1258665,67	2530363,65
5	1258650,04	2530331,85
6	1258688,87	2530315,87
1	1258692,21	2530323,32
:3Y76		
1	1258393,2	2530025,99
2	1258405,07	2530048,46
3	1258374,94	2530063,52
4	1258364,01	2530042
1	1258393,2	2530025,99
:3Y77		
1	1258405,07	2530048,46
2	1258414,44	2530068,3
3	1258384,4	2530082,78
4	1258375,54	2530064,86
5	1258374,94	2530063,52
1	1258405,07	2530048,46
:3Y78		
1	1258414,44	2530068,3
2	1258424	2530087,6
3	1258394,48	2530102,32
4	1258384,4	2530082,78
1	1258414,44	2530068,3
:3Y79		
1	1258424	2530087,6
2	1258433,09	2530105,95
3	1258403,66	2530119,72
4	1258394,48	2530102,32
1	1258424	2530087,6
:3Y80		
1	1258433,09	2530105,95
2	1258442,1	2530124,14

Изм. № подл.	
Подпись и дата	
Взам. инв. №	
Вып.	
№ док.	

Изм.	Кол.уч.	Лист	№ док.	Подпись	Дата

3	1258412,54	2530138,72
4	1258404,22	2530122,54
5	1258403,66	2530119,72
1	1258433,09	2530105,95
:3Y81		
1	1258442,1	2530124,14
2	1258453,14	2530146,5
3	1258423,77	2530161,94
4	1258420,89	2530156,59
5	1258421,48	2530156,24
6	1258419,56	2530152,4
7	1258412,54	2530138,72
1	1258442,1	2530124,14
:3Y82		
1	1258463,95	2530168,33
2	1258436,12	2530182,96
3	1258429,47	2530169,92
4	1258428,12	2530170,59
5	1258423,77	2530161,94
6	1258453,14	2530146,5
1	1258463,95	2530168,33
:3Y83		
1	1258364,01	2530042
2	1258374,94	2530063,52
3	1258375,54	2530064,86
4	1258349,04	2530078,36
5	1258344,91	2530069,75
1	1258364,01	2530042
:3Y84		
1	1258349,04	2530078,36
2	1258375,54	2530064,86
3	1258384,4	2530082,78
4	1258357,78	2530096,6
1	1258349,04	2530078,36
:3Y85		
1	1258367,44	2530116,08
2	1258357,78	2530096,6
3	1258384,4	2530082,78
4	1258394,48	2530102,32
1	1258367,44	2530116,08
:3Y86		
1	1258436,12	2530182,96
2	1258433,58	2530184,1
3	1258444,6	2530205,14
4	1258419,8	2530217,02

5	1258402,78	2530183,27
6	1258428,12	2530170,59
7	1258429,47	2530169,92
1	1258436,12	2530182,96
:3Y87		
1	1258394,48	2530102,32
2	1258403,66	2530119,72
3	1258404,22	2530122,54
4	1258377,32	2530136,02
5	1258367,44	2530116,08
1	1258394,48	2530102,32
:3Y88		
1	1258469,28	2530315,2
2	1258445,41	2530268,98
3	1258472,91	2530255,38
4	1258483,62	2530279,68
5	1258489,32	2530292,62
1	1258469,28	2530315,2
:3Y89		
1	1258388,64	2530251,08
2	1258413,83	2530238,62
3	1258427,72	2530266,9
4	1258402,48	2530279,28
1	1258388,64	2530251,08
:3Y90		
1	1258388,64	2530251,08
2	1258402,48	2530279,28
3	1258375,67	2530292,51
4	1258361,76	2530264,16
1	1258388,64	2530251,08
:3Y91		
1	1258402,48	2530279,28
2	1258416,94	2530307,72
3	1258389,55	2530321,57
4	1258375,67	2530292,51
1	1258402,48	2530279,28
:3Y92		
1	1258416,94	2530307,72
2	1258431,22	2530335,8
3	1258403,13	2530350
4	1258389,55	2530321,57
1	1258416,94	2530307,72
:3Y93		
1	1258456,26	2530323,08
2	1258431,22	2530335,8

Изн. № подл.	
Подпись и дата	
Взам. инв. №	
Вып.	
№ док.	

Изм.	Кол.уч.	Лист	№ док.	Подпись	Дата

3	1258403,13	2530350
4	1258419,88	2530379,12
5	1258460,12	2530330,66
1	1258456,26	2530323,08
:3Y94		
1	1258591,94	2530303,16
2	1258576,73	2530312,91
3	1258566,08	2530319,67
4	1258543,62	2530300,32
5	1258548,39	2530294,91
6	1258553,44	2530289,15
7	1258575,94	2530278,38
8	1258578,56	2530277,22
1	1258591,94	2530303,16
:3Y95		
1	1258566,08	2530319,67
2	1258543,24	2530346,16
3	1258539,98	2530347,46
4	1258519,57	2530329,37
5	1258543,62	2530300,32
1	1258566,08	2530319,67
:3Y96		
1	1258539,98	2530347,46
2	1258516,98	2530373,98
3	1258497,44	2530357
4	1258502,01	2530350,92
5	1258518,72	2530330,41
6	1258519,57	2530329,37
1	1258539,98	2530347,46
:3Y97		
1	1258497,44	2530357
2	1258516,98	2530373,98
3	1258495,1	2530399,18
4	1258475,78	2530383,28
1	1258497,44	2530357
:3Y98		
1	1258475,78	2530383,28
2	1258495,1	2530399,18
3	1258472,47	2530425,3
4	1258454,24	2530409,43
1	1258475,78	2530383,28
:3Y99		
1	1258472,47	2530425,3
2	1258450,32	2530454,18
3	1258429,93	2530439,52

4	1258454,24	2530409,43
1	1258472,47	2530425,3
:3Y100		
1	1258500,09	2530315
2	1258515,11	2530296,47
3	1258525,6	2530284,7
4	1258543,62	2530300,32
5	1258519,57	2530329,37
6	1258518,72	2530330,41
1	1258500,09	2530315
:3Y101		
1	1258518,72	2530330,41
2	1258502,01	2530350,92
3	1258497,44	2530357
4	1258478,63	2530340,17
5	1258500,09	2530315
1	1258518,72	2530330,41
:3Y102		
1	1258478,63	2530340,17
2	1258497,44	2530357
3	1258475,78	2530383,28
4	1258456,05	2530366,84
1	1258478,63	2530340,17
:3Y103		
1	1258475,78	2530383,28
2	1258454,24	2530409,43
3	1258434,79	2530392,5
4	1258448,46	2530375,92
5	1258451,15	2530372,57
6	1258456,05	2530366,84
1	1258475,78	2530383,28
:3Y104		
1	1258454,24	2530409,43
2	1258429,93	2530439,52
3	1258409,07	2530423,64
4	1258422,84	2530405,87
5	1258426,46	2530402,02
6	1258429,78	2530398,22
7	1258434,79	2530392,5
1	1258454,24	2530409,43
:3Y105		
1	1258587	2530329,9
2	1258610,16	2530348,94
3	1258587,32	2530376,76
4	1258563,3	2530356,94

№ док.	
Вып.	
Взам. инв. №	
Подпись и дата	
Инв. № подл.	

Изм.	Кол.уч.	Лист	№ док.	Подпись	Дата

1	1258587	2530329,9
:3У106		
1	1258563,3	2530356,94
2	1258587,32	2530376,76
3	1258564,96	2530404,76
4	1258539,47	2530384,21
1	1258563,3	2530356,94
:3У107		
1	1258539,47	2530384,21
2	1258564,96	2530404,76
3	1258541,32	2530432,7
4	1258515,84	2530411,26
5	1258522,29	2530403,73
6	1258525,74	2530400,28
1	1258539,47	2530384,21
:3У108		
1	1258541,32	2530432,7
2	1258518,54	2530460,4
3	1258490,43	2530438,17
4	1258514,16	2530409,83
5	1258515,84	2530411,26
1	1258541,32	2530432,7
:3У109		
1	1258490,43	2530438,17
2	1258518,54	2530460,4
3	1258495,24	2530487,92
4	1258467,95	2530465,8
1	1258490,43	2530438,17
:3У110		
1	1258564,96	2530404,76
2	1258587,38	2530423,92
3	1258564,29	2530452,04
4	1258541,32	2530432,7
1	1258564,96	2530404,76
:3У111		
1	1258564,29	2530452,04
2	1258541,64	2530479,48
3	1258518,54	2530460,4
4	1258541,32	2530432,7
1	1258564,29	2530452,04
:3У112		
1	1258518,54	2530460,4
2	1258541,64	2530479,48
3	1258518,92	2530507,1
4	1258495,24	2530487,92

1	1258518,54	2530460,4
:3У113		
1	1258670,46	2530392,97
2	1258671,65	2530393,97
3	1258648,67	2530426,07
4	1258621,78	2530404,64
5	1258648,48	2530372,38
6	1258671,76	2530391,28
1	1258670,46	2530392,97
:3У114		
1	1258672,24	2530393,16
2	1258691,66	2530408,81
3	1258693,87	2530410,59
4	1258695,22	2530411,8
5	1258665,89	2530447,63
6	1258647,58	2530432,79
7	1258651,03	2530428,34
8	1258648,67	2530426,07
9	1258671,65	2530393,97
1	1258672,24	2530393,16
:3У115		
1	1258597,56	2530433,13
2	1258622,53	2530453,16
3	1258599,14	2530481,46
4	1258574,43	2530461,51
1	1258597,56	2530433,13
:3У116		
1	1258599,14	2530481,46
2	1258615,6	2530495,1
3	1258622,46	2530500,78
4	1258645,92	2530471,5
5	1258627,78	2530457,27
6	1258622,53	2530453,16
1	1258599,14	2530481,46
:3У117		
1	1258551,94	2530488,87
2	1258574,43	2530461,51
3	1258599,14	2530481,46
4	1258597,54	2530483,34
5	1258576,24	2530509,42
6	1258560,8	2530496,18
1	1258551,94	2530488,87
:3У118		
1	1258554,28	2530535,75
2	1258529,71	2530515,88

Изн. № подл.	Подпись и дата	Взам. инв. №	Вып.	№ док.

Изм.	Кол.уч.	Лист	№ док.	Подпись	Дата	

3	1258551,94	2530488,87
4	1258560,8	2530496,18
5	1258576,24	2530509,42
1	1258554,28	2530535,75
:3У119		
1	1258576,24	2530509,42
2	1258592,71	2530522,76
3	1258599,35	2530528,14
4	1258577,3	2530554,37

5	1258554,28	2530535,75
1	1258576,24	2530509,42
:3У120		
1	1257997,46	2530481,24
2	1258016,11	2530514,69
3	1257974,48	2530537,71
4	1257956,07	2530505,3
1	1257997,46	2530481,24

Ивл. № подл.	Подпись и дата	Взам. инв. №	Вып.	№ док.							Лист
					Изм.	Кол.уч.	Лист	№ док.	Подпись	Дата	56

2.6 Перечень и сведения о сохраняемых земельных участках

№п/п	Кадастровый номер земельного участка	Адрес	Вид разрешенного использования	Площадь, кв.м.
1	86:06:0020102:1519	Ханты-Мансийский автономный округ - Югра, р-н Белоярский, г Белоярский, мкр 6, земельный участок 5.1	Индивидуальные жилые дома	1429.33
2	86:06:0020102:1520	Российская Федерация, Ханты-Мансийский автономный округ - Югра, Белоярский район, городское поселение Белоярский, город Белоярский, 6 микрорайон, земельный участок 5.2	Индивидуальные жилые дома	1494.69
3	86:06:0020102:116	Ханты-Мансийский автономный округ - Югра, г. Белоярский, мкр. 6-й	Индивидуальное жилищное строительство	927.69
4	86:06:0020102:1796	Российская Федерация, Ханты-Мансийский автономный округ - Югра, Белоярский муниципальный район, городское поселение Белоярский, город Белоярский, 6 микрорайон, земельный участок 2.15	Для индивидуального жилищного строительства	1070.14
5	86:06:0020102:298	Ханты-Мансийский автономный округ - Югра, г Белоярский, мкр 6, уч 2.16	Для эксплуатации жилого дома	687.51
6	86:06:0020102:49	Ханты-Мансийский автономный округ - Югра, г Белоярский, мкр 6, уч 1.12	Для строительства и эксплуатации жилого дома	1007.66
7	86:06:0020102:39	Ханты-Мансийский автономный округ-Югра, г. Белоярский, мкр-н. 6, уч.5.3	Для строительства и эксплуатации жилого дома	1015.55
8	86:06:0020102:118	Ханты-Мансийский автономный округ - Югра, г Белоярский, мкр 6, уч 5.10	Для строительства и эксплуатации жилого дома	884.92

Изм.	Кол.уч.	Лист	№ док.	Подпись	Дата

9	86:06:0020102:21	Ханты-Мансийский автономный округ - Югра, г Белоярский, мкр 6, уч 5.9	Под жилую застройку - индивидуальную	891.33
10	86:06:0020102:1793	Ханты-Мансийский автономный округ-Югра, Белоярский район, городское поселение Белоярский, город Белоярский, 6 микрорайон, земельный участок 3/6	Для индивидуального жилищного строительства	1147.41
11	86:06:0020102:22	Ханты-Мансийский автономный округ - Югра, г Белоярский, мкр 6, уч 4.2	Для эксплуатации жилого дома	1080.01
12	86:06:0020102:93	Ханты-Мансийский автономный округ - Югра, г Белоярский, мкр 6, уч 5.16	Индивидуальное жилищное строительство	1080.47
13	86:06:0020102:1521	Ханты-Мансийский автономный округ - Югра, Белоярский район, городское поселение Белоярский, город Белоярский, 6 микрорайон, земельный участок 2.21а	Индивидуальные жилые дома	819.17
14	86:06:0020102:1522	Ханты-Мансийский автономный округ - Югра, Белоярский район, городское поселение Белоярский, город Белоярский, 6 микрорайон, земельный участок 2.21	Индивидуальные жилые дома	1232.48
15	86:06:0020102:33	Ханты-Мансийский автономный округ - Югра, г. Белоярский, мкр. 6-й	Для строительства жилого дома	1256.27
16	86:06:0020102:24	Ханты-Мансийский автономный округ - Югра, г Белоярский, мкр 6, уч №4.4	Для строительства индивидуального жилого дома	1073.16

Изм.	Кол.уч.	Лист	№ док.	Подпись	Дата

2.7 Информация о публичных сервитутах

Проектом межевания территории предусмотрено размещение публичного сервитута для использования земельного участка в целях ремонта коммунальных, инженерных, электрических и других линий и сетей, а также объектов транспортной инфраструктуры.

Возможно, размещения публичных сервитутов на образуемых и сохраняемых земельных участках при необходимости.

2.8 Перечень координат проектируемых красных линий

Номер точки	X	Y
1	1258543,89	2530232,49
2	1258512,24	2530247,29
3	1258499,06	2530220
4	1258403,71	2530020,84
5	1258432,08	2530007,51
6	1258460,99	2529993,82
7	1258465,2	2529994,47
8	1258475,5	2530015,9
9	1258509,84	2530083,19
10	1258523,56	2530111,07
11	1258539,74	2530144,04
12	1258550,16	2530166,58
13	1258563,24	2530192,75
14	1258575,53	2530217,69
1	1258543,89	2530232,49
15	1258541,63	2530265,61
16	1258564,09	2530254,14
17	1258586,88	2530242,88
18	1258598,53	2530267,68
19	1258608,13	2530286,93
20	1258607,84	2530287,66
21	1258604,42	2530295,25
22	1258591,94	2530303,16
23	1258576,73	2530312,91
24	1258566,08	2530319,67
25	1258543,24	2530346,16
26	1258539,98	2530347,46
27	1258516,98	2530373,98
28	1258495,1	2530399,18
29	1258472,47	2530425,3

30	1258450,32	2530454,18
31	1258429,93	2530439,52
32	1258409,07	2530423,64
33	1258422,84	2530405,87
34	1258434,79	2530392,5
35	1258451,15	2530372,57
36	1258456,05	2530366,84
37	1258478,63	2530340,17
38	1258500,01	2530314,94
39	1258515,11	2530296,47
40	1258525,6	2530284,7
15	1258541,63	2530265,61
41	1258610,16	2530348,94
42	1258633,76	2530368,23
43	1258610,46	2530395,84
44	1258587,38	2530423,92
45	1258564,29	2530452,04
46	1258541,64	2530479,48
47	1258518,92	2530507,1
48	1258495,24	2530487,92
49	1258467,95	2530465,8
50	1258490,43	2530438,17
51	1258514,16	2530409,83
52	1258515,84	2530411,26
53	1258587	2530329,9
41	1258610,16	2530348,94
54	1258577,3	2530554,37
55	1258599,35	2530528,14
56	1258622,46	2530500,78
57	1258644,92	2530471,44
58	1258664,9	2530446,86

Изн. № подл.	Подпись и дата	Взам. инв. №	Вып.	№ док.

Изм.	Кол.уч.	Лист	№ док.	Подпись	Дата
------	---------	------	--------	---------	------

59	1258693,87	2530410,59
60	1258672,24	2530393,16
61	1258671,02	2530392,18
62	1258671,76	2530391,28
63	1258648,48	2530372,38
64	1258621,78	2530404,64
65	1258597,56	2530433,13
66	1258551,94	2530488,87
67	1258529,77	2530515,81
68	1258554,28	2530535,75
54	1258577,3	2530554,37
69	1258381,54	2530412,54
70	1258398,84	2530404,86
71	1258404,76	2530397,33
72	1258460,12	2530330,66
73	1258442	2530295
74	1258427,72	2530266,9
75	1258413,83	2530238,62
76	1258406,57	2530233,57
77	1258401,62	2530223,72
78	1258396,33	2530212,73
79	1258384,53	2530189,36
80	1258385,99	2530186,37
81	1258382	2530179,37
82	1258379,18	2530178,6
83	1258354,53	2530129,76
84	1258349,12	2530119,42
85	1258336,71	2530095,7
86	1258330,47	2530096,55
87	1258321,87	2530111,16
88	1258305,19	2530139,39
89	1258291,49	2530162,78
90	1258229,08	2530269,36
91	1258222,73	2530280,39
92	1258226,37	2530301,46
93	1258288,55	2530345,88
94	1258290,74	2530342,83
95	1258300,92	2530350,11
96	1258298,69	2530353,2
97	1258311,62	2530362,46
69	1258381,54	2530412,54
98	1258189,1	2530296,43
99	1258199,82	2530303,46

100	1258367,5	2530424,24
101	1258371,36	2530432,3
102	1258369,56	2530443,44
103	1258365,03	2530449,98
104	1258294,43	2530551,69
105	1258246,04	2530620,72
106	1258237,12	2530628,49
107	1258208,08	2530651,28
108	1258033,37	2530755,74
109	1258021,15	2530752,04
110	1257984,01	2530675,25
111	1257985,36	2530556,86
112	1257948,29	2530491,6
113	1257946,53	2530491,27
114	1257945,48	2530490,18
115	1257904,97	2530419,86
116	1258018,48	2530355,55
117	1258039,36	2530343,63
118	1258070,85	2530326
119	1258170,75	2530269,85
98	1258189,1	2530296,43
120	1258481,66	2530205,89
121	1258497,04	2530235,5
122	1258511,4	2530262,89
123	1258512,07	2530266,79
124	1258489,32	2530292,62
125	1258469,28	2530315,2
126	1258445,42	2530268,98
127	1258427,25	2530232,3
128	1258455,04	2530218,7
120	1258481,66	2530205,89
129	1258393,2	2530025,99
130	1258405,07	2530048,46
131	1258414,44	2530068,3
132	1258424	2530087,6
133	1258442,1	2530124,14
134	1258453,24	2530146,7
135	1258463,78	2530168,42
136	1258475,04	2530191,25
137	1258444,6	2530205,14
138	1258419,8	2530217,02
139	1258402,78	2530183,27
140	1258401,4	2530183,88

Изм.	Кол.уч.	Лист	№ док.	Подпись	Дата

141	1258391,98	2530165,66
142	1258377,32	2530136,02
143	1258367,44	2530116,08
144	1258363	2530107,44
145	1258357,78	2530096,6
146	1258349,04	2530078,36
147	1258344,91	2530069,75
148	1258364,01	2530042
129	1258393,2	2530025,99
149	1258641,06	2530515,27
150	1258702,01	2530443,6
151	1258711,17	2530432,6
152	1258728,75	2530409,84
153	1258713,04	2530402,14
154	1258675,79	2530371,14
155	1258665,67	2530363,65
156	1258650,04	2530331,85
157	1258635,31	2530302,35
158	1258620,31	2530272,32
159	1258602,41	2530236,51
160	1258581,68	2530194,95
161	1258578,84	2530175,58

162	1258568,11	2530154,14
163	1258557,29	2530132,51
164	1258546,17	2530110,31
165	1258542,1	2530102,15
166	1258528,35	2530074,72
167	1258515,83	2530049,66
168	1258504,5	2530027,02
169	1258498,49	2530018,76
170	1258492,41	2530010,41
171	1258475,78	2529987,09
172	1258502,9	2529969,26
173	1258526,4	2529957,22
174	1258521,41	2529947,75
175	1258477,04	2529969,72
176	1258454,16	2529981,2
177	1258423,87	2529996,81
178	1258393,82	2530011,38
179	1258356,9	2530029,75
180	1258346,62	2530034,88
181	1258333,6	2530054,45
182	1258328,7	2530061,95
183	1258313,45	2530087,87

Инд. № подл.	Подпись и дата					Взам. инв. №	Вып.	№ док.	Лист
	Изм.	Кол.уч.	Лист	№ док.	Подпись				